
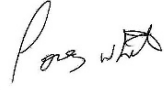


<b>LOCAL GOVERNMENT KILOMETRAGE</b> DEPARTMENT OF TRANSPORTATION AND INFRASTRUCTURE CAPITAL PLANNING		<b>KILOMÉTRAGE GOUVERNEMENT LOCAL</b> MINISTÈRE DES TRANSPORTS ET DE L'INFRASTRUCTURE PLANIFICATION DES IMMOBILISATIONS
---	---	--

Entity / Entité: Shediac  
 Communities / Communautés: Shediac  
 Status / Statut: Town

  
**Corey White**  
 Capital Planning/Planification des Immobilisations  
 Date: 2022-07-12

**Official for/Officiel pour 2023**

Name of street Nom de la rue	Length (km) Longueur (km)	Number of lanes Nombre de voies	Lane Kilometres Kilomètres de voies	Remarks Remarques
<b>PROVINCIAL - MUNICIPAL HIGHWAYS / ROUTES PROVINCIALES - MUNICIPALES</b>				
<u>ARTERIALS &amp; COLLECTORS / ROUTE DE GRAND COMMUNICATION &amp; ROUTE COLLECTRICE ( A )</u>				
Route 132:	0.049	2	0.098	0.049 x 2
Route 133: (Hanington Road/Chemin, Main Street/Rue Principale)	5.397	2 3 4	16.800	0.338 x 2 4.112 x 3 0.947 x 4
Depot Road/Chemin	0.286	2	0.572	0.286 x 2
Service Road/Chemin	0.713	2	1.426	0.713 x 2
Interchange Ramps/Bretelles d'échangeurs:				
Junction Route 133 and Route 140/Intersection de la Route 133 et de la Route 140	0.226	1 2	0.375	0.077 x 1 0.149 x 2
<b>TOTAL A KILOMETRAGE/ TOTAL DU KILOMÉTRAGE A</b>	<b>6.671</b>		<b>19.271</b>	
<u>LOCALS / LOCALE ( B )</u>				
Route 140: (Ohio Road/Chemin)	1.567	3	4.701	
<b>TOTAL B KILOMETRAGE/ TOTAL DU KILOMÉTRAGE B</b>	<b>1.567</b>		<b>4.701</b>	

**LOCAL GOVERNMENT KILOMETRAGE****KILOMÉTRAGE GOUVERNEMENT LOCAL**

DEPARTMENT OF TRANSPORTATION  
AND INFRASTRUCTURE  
CAPITAL PLANNING




MINISTÈRE DES TRANSPORTS ET DE  
L'INFRASTRUCTURE  
PLANIFICATION DES IMMOBILISATIONS

Entity  
Entité Shediac

Communities  
Communautés Shediac

Status  
Statut Town

Page 2

  
Corey White  
Capital Planning/Planification des Immobilisations  
Date 2022-07-12

**Official for/Officiel pour 2023**

Name of street Nom de la rue	Length (km) Longueur (km)	Number of lanes Nombre de voies	Lane Kilometres Kilomètres de voies	Remarks Remarques
<b>LOCAL GOVERNMENT / GOUVERNEMENT LOCAL ( C )</b>				
Acadie Street/Rue	0.329			F3
d'Age d'Or Street/Rue	0.130			E3
Albert Crescent/Croissant	0.043			E3
Alphonse Street/Rue	0.659			F3
Andrée Street/Rue	0.055			F3
Apothecary Street/Rue	0.101			E3
Auguste Street/Rue	0.149			F3,G3
Aurèle Cormier Street/Rue	0.364			E3
Avard Street/Rue	0.205			E3
Bateman Drive/Promenade	0.183			E3
La Batture Street/Rue	0.890			E3,F3
Bayview Court/Cour	0.106			E3
Beauport Street/Rue	0.144			F3
Beauséjour Street/Rue	0.124			F3
Belle-Isle Street/Rue	0.254			E3
Bellevue Heights/Côte	1.629			F3
Belliveau Avenue/Avenue	0.485			E3

## LOCAL GOVERNMENT KILOMETRAGE

## KILOMÉTRAGE GOUVERNEMENT LOCAL

DEPARTMENT OF TRANSPORTATION  
AND INFRASTRUCTURE  
CAPITAL PLANNING




MINISTÈRE DES TRANSPORTS ET DE  
L'INFRASTRUCTURE  
PLANIFICATION DES IMMOBILISATIONS

Entity  
Entité Shediac

Communities  
Communautés Shediac

Status  
Statut Town

Page 3

  
Corey White  
Capital Planning/Planification des Immobilisations  
Date 2022-07-12

## Official for/Officiel pour 2023

Name of street Nom de la rue	Length (km) Longueur (km)	Number of lanes Nombre de voies	Lane Kilometres Kilomètres de voies	Remarks Remarques
Boishébert Street/Rue	0.250			E3
Bombardier Street/Rue	0.230			F3
Bonaventure Street/Rue	0.555			F3
Bordeaux Street/Rue	0.133			E3
Boudreau Road/Chemin	0.156			E3
Breaux Bridge Street/Rue:	1.880			E3,F3
Brown Street/Rue	0.599			E3
Caissie Avenue/Avenue	0.936			E3
Calder Street/Rue	0.522			E3
Cartier Street/Rue	0.978			F3
Centennial Drive/Promenade	0.783			E3
Chambly Street/Rue	0.124			F3
Champlain Street/Rue	0.461			F3
de Châtellerault Street/Rue	0.735			F3
des Chênes Street/Rue	0.121			E3
Chesley Street/Rue	1.184			E3
Christian Court/Cour	0.397			E3
Claude Street/Rue	0.082			F3
Comeau Street/Rue	0.609			E3

## LOCAL GOVERNMENT KILOMETRAGE

## KILOMÉTRAGE GOUVERNEMENT LOCAL


DEPARTMENT OF TRANSPORTATION  
AND INFRASTRUCTURE  
CAPITAL PLANNINGMINISTÈRE DES TRANSPORTS ET DE  
L'INFRASTRUCTURE  
PLANIFICATION DES IMMOBILISATIONS

Entity  
Entité \_\_\_\_\_ Shediac

Communities  
Communautés \_\_\_\_\_ Shediac

Status  
Statut \_\_\_\_\_ Town

Page 4

  
Corey White  
Capital Planning/Planification des Immobilisations  
Date 2022-07-12

## Official for/Officiel pour 2023

Name of street Nom de la rue	Length (km) Longueur (km)	Number of lanes Nombre de voies	Lane Kilometres Kilomètres de voies	Remarks Remarques
Cornwall Road/Chemin	2.092			E3
Dock Street/Rue	0.153			E3
Dominique Street/Rue	0.247			E3
Donald Street/Rue	0.243			F3
Donat Street/Rue	0.377			E3
Dupuis Street/Rue	0.253			E3
Édouard Street/Rue	0.307			E3
Elizabeth Street/Rue	0.140			E3
Ernest Crescent/Croissant	0.039			F3
Evergreen Drive/Promenade	0.477			E3
du Faisan Street/Rue	0.080			E3,F3
Felix Street/Rue	0.328			F3
Festival Street/Rue	0.237			E3
Gallagher Street/Rue	0.924			E3
Géraldine Street/Rue	0.352			F3
Germaine Street/Rue	0.426			F3
Grand-Pré Street/Rue	0.413			E3
Greenwood Drive/Promenade	1.371			F3
Guy Street/Rue	0.408			F3

## LOCAL GOVERNMENT KILOMETRAGE

## KILOMÉTRAGE GOUVERNEMENT LOCAL

DEPARTMENT OF TRANSPORTATION  
AND INFRASTRUCTURE  
CAPITAL PLANNING




MINISTÈRE DES TRANSPORTS ET DE  
L'INFRASTRUCTURE  
PLANIFICATION DES IMMOBILISATIONS

Entity  
Entité Shediac

Communities  
Communautés Shediac

Status  
Statut Town

Page 5

  
Corey White  
Capital Planning/Planification des Immobilisations  
Date 2022-07-12

## Official for/Officiel pour 2023

Name of street Nom de la rue	Length (km) Longueur (km)	Number of lanes Nombre de voies	Lane Kilometres Kilomètres de voies	Remarks Remarques
Hamilton Street/Rue	0.428			E3
Harper Drive/Promenade	0.243			E3
Hébert Street/Rue	0.199			F3
Horse Farm Road,Chemin	0.700			D3
Inglis Street/Rue	0.231			E3
Irene Street/Rue	0.159			E3
Isabelle-Anne Crescent/Croissant	0.322			E3
Jeannita Street/Rue	0.109			F3
Jocelyne Street/Rue	0.150			F3
Jubilee Street/Rue	0.102			E3
Julia Court/Cour	0.347			F3
King Street/Rue	0.239			F3
Laforest Street/Rue	0.609			F3
Laforge Street/Rue	0.234			E3
Landry Street/Rue	0.159			F3
Larosette Street/Rue	0.444			F3
Laurence Street/Rue	0.036			F3
LeBlanc Avenue/Avenue	0.681			E3
Léger Street/Rue	0.189			F3

## LOCAL GOVERNMENT KILOMETRAGE

## KILOMÉTRAGE GOUVERNEMENT LOCAL


DEPARTMENT OF TRANSPORTATION  
AND INFRASTRUCTURE  
CAPITAL PLANNINGMINISTÈRE DES TRANSPORTS ET DE  
L'INFRASTRUCTURE  
PLANIFICATION DES IMMOBILISATIONS

Entity  
Entité Shediac

Communities  
Communautés Shediac

Status  
Statut Town

Page 6

  
Corey White  
Capital Planning/Planification des Immobilisations  
Date 2022-07-12

## Official for/Officiel pour 2023

Name of street Nom de la rue	Length (km) Longueur (km)	Number of lanes Nombre de voies	Lane Kilometres Kilomètres de voies	Remarks Remarques
Lino Road/Chemin	2.133			F3,G3
Louisbourg Street/Rue	0.327			E3
Louisiane Street/Rue	0.163			E3,F3
Luc Street/Rue	0.062			F3
Madelaine Street/Rue	0.120			F3
Manon Street/Rue	0.501			F3
Maple Lane/Allée	0.160			E3
Marc Court/Cour	0.038			F3
McNeil Street/Rue	0.094			E3
McQueen Street/Rue	0.402			E3
Mill Street/Rue	0.223			E3
Miquelon Street/Rue	0.263			E3
Monique Street/Rue	0.623			F3
Montclair Street/Rue	0.354			F3
De Monts Street/Rue	0.182			F3
Napoléon Street/Rue	0.151			E4
Oakes Street/Rue	0.192			E3
Ohio Road/Chemin	0.365			F3,G3
Olive Street/Rue	0.213			E3,F3

## LOCAL GOVERNMENT KILOMETRAGE

## KILOMÉTRAGE GOUVERNEMENT LOCAL


DEPARTMENT OF TRANSPORTATION  
AND INFRASTRUCTURE  
CAPITAL PLANNINGMINISTÈRE DES TRANSPORTS ET DE  
L'INFRASTRUCTURE  
PLANIFICATION DES IMMOBILISATIONS

Entity  
Entité \_\_\_\_\_ Shediac

Communities  
Communautés \_\_\_\_\_ Shediac


Status  
Statut \_\_\_\_\_ Town

Page 7

  
Corey White  
Capital Planning/Planification des Immobilisations  
Date 2022-07-12

## Official for/Officiel pour 2023


Name of street Nom de la rue	Length (km) Longueur (km)	Number of lanes Nombre de voies	Lane Kilometres Kilomètres de voies	Remarks Remarques
Ouellet Street/Rue	0.180			F3
Pascal-Poirier Street/Rue	0.462			E3,F3
Paturel Street/Rue	0.480			E3,F3
Perrot Street/Rue	0.373			F3
des Peupliers Street/Rue	0.779			E4,F4
Pleasant Street/Rue	0.793			E3
Pointe-du-Chêne Road/Chemin	0.906			F3
Port Royal Court/Cour	0.217			F3
Providence Street/Rue	0.596			E3,F3
Rachel Street/Rue	0.616			E3
Red Bridge Road/Chemin	0.181			E4
Richard Lane/Allée (Private/Privé)	0.116			E4
Riverside Drive/Promenade	1.734			E3,E4
Robidoux Street/Rue	0.188			E3
Roy Mollins Drive/Promenade	0.206			E3
Sackville Street/Rue	1.205			E3,F3
Sainte-Anne Street/Rue	0.240			E3
Saint-Joseph Street/Rue	0.147			E3
Saint-Pierre Street/Rue	0.239			F3

<p><b>LOCAL GOVERNMENT KILOMETRAGE</b></p> <p>DEPARTMENT OF TRANSPORTATION AND INFRASTRUCTURE CAPITAL PLANNING</p>		<p><b>KILOMÉTRAGE GOUVERNEMENT LOCAL</b></p> <p>MINISTÈRE DES TRANSPORTS ET DE L'INFRASTRUCTURE PLANIFICATION DES IMMOBILISATIONS</p>
--	---	---

Entity  
Entité Shediac

Communities  
Communautés Shediac


Status  
Statut Town

  
 Corey White  
 Capital Planning/Planification des Immobilisations  
 Date 2022-07-12

**Official for/Officiel pour 2023**

Name of street Nom de la rue	Length (km) Longueur (km)	Number of lanes Nombre de voies	Lane Kilometres Kilomètres de voies	Remarks Remarques
Scoudouc Industrial Drive/Promenade	0.964			C5,D5
Scovil Road/Chemin	0.129			E3
Seaman Street/Rue	0.128			E3
Sebastien Street/Rue	0.472			E3
Shore Drive/Promenade	0.313			E3
Smith Avenue/Avenue	0.812			E3
South Cove Road/Chemin	0.667			F3
Stead Street/Rue	0.350			F3
Ste-Croix Street/Rue	0.192			F3
Tipperary Street/Rue	0.946			E3,F3
La Tour Street/Rue	0.140			F3
du Vestiaire Street/Rue	0.282			E3
Victoria Street/Rue	0.275			E3
Wayne Street/Rue	0.780			F3
Webster Street/Rue	0.774			E3
Weldon Street/Rue	0.665			E3
Winter Street/Rue	0.546			E3
<b>TOTAL C KILOMETRAGE/ TOTAL DU KILOMÉTRAGE C</b>	<b>55.692</b>			




<p><b>LOCAL GOVERNMENT KILOMETRAGE</b></p> <p>DEPARTMENT OF TRANSPORTATION AND INFRASTRUCTURE CAPITAL PLANNING</p>		<p><b>KILOMÉTRAGE GOUVERNEMENT LOCAL</b></p> <p>MINISTÈRE DES TRANSPORTS ET DE L'INFRASTRUCTURE PLANIFICATION DES IMMOBILISATIONS</p>
--	---	---

Entity  
Entité Shediac

Communities  
Communautés Shediac

Status  
Statut Town

  
**Corey White**  
 Capital Planning/Planification des Immobilisations  
 Date 2022-07-12

**Official for/Officiel pour 2023**

Name of street Nom de la rue	Length (km) Longueur (km)	Number of lanes Nombre de voies	Lane Kilometres Kilomètres de voies	Remarks Remarques
<b>PROVINCIAL HIGHWAYS / ROUTES PROVINCIALES</b>				
<i>DTI responsibility/Responsabilité du MTI</i>				
<b>CONTROLLED ACCESS (D)</b>				
Route 11:	3.174	3 4 7	16.381	0.314 x 3 1.527 x 4 1.333 x 7
Route 15:	13.767	6 7	85.887	10.482 x 6 3.285 x 7
Route 132:	1.412	2	3.989	0.247 x 2 1.165 x 3
Beginning at the intersection of the centre line of the travelled portion of Route 132 and the centre of the grade separation for the eastbound lanes of Route 15; thence in a southerly direction along the centre line of Route 132 for a distance of 290 metres on the easterly side and beginning at the intersection of the centre line of the travelled portion of Route 132 and the centre of the grade separation for the eastbound lanes of Route 15; thence in a northerly direction along the centre line of Route 132 for a distance of 1.122 km./ Partant du point d'intersection de la ligne centrale de la partie servant à la circulation de la Route 132 et du centre de la séparation de niveaux des voies en direction est de la Route 15; de là, en direction sud le long de la ligne centrale de la Route 132 sur une distance de 290 mètres du côté est et partant du point d'intersection de la ligne centrale de la partie servant à la circulation de la Route 132 et du centre de la séparation de niveaux des voies en direction est de la Route 15; de là, en direction nord le long de la ligne centrale de la Route 132 sur une distance de 1,122 km.				

**LOCAL GOVERNMENT KILOMETRAGE**

**KILOMÉTRAGE GOUVERNEMENT LOCAL**

DEPARTMENT OF TRANSPORTATION  
AND INFRASTRUCTURE  
CAPITAL PLANNING



MINISTÈRE DES TRANSPORTS ET DE  
L'INFRASTRUCTURE  
PLANIFICATION DES IMMOBILISATIONS

Entity  
Entité Shediac

Communities  
Communautés Shediac

Status  
Statut Town

Corey White  
Capital Planning/Planification des Immobilisations

Page 10

Date 2022-07-12

**Official for/Officiel pour 2023**

Name of street Nom de la rue	Length (km) Longueur (km)	Number of lanes Nombre de voies	Lane Kilometres Kilomètres de voies	Remarks Remarques
Route 140: (Ohio Road/Chemin) Beginning at the intersection of the centre line of the travelled portion of Route 140 and the centre of the grade separation for Route 15; thence in a northerly direction along the centre line of Route 140 for a distance of 315 metres./Partant du point d'intersection de la ligne centrale de la partie servant à la circulation de la Route 140 et du centre de la séparation de niveaux de la Route 15; de là, en direction nord le long de la ligne centrale de la Route 140 sur une distance de 315 mètres.	0.315	3	0.945	0.315 x 3
Main Street/Rue Beginning at the intersection of the centre line of the travelled portion of Main street and the centre and Route 132; thence in a westerly direction for 718 metres./Partant du point d'intersection de la ligne centrale de la partie servant à la circulation de la rue Main et de la Route 132; de là, en direction ouest sur une distance de 718 mètres.	0.718	2	1.436	0.718 x 2

**LOCAL GOVERNMENT KILOMETRAGE**

**KILOMÉTRAGE GOUVERNEMENT LOCAL**

DEPARTMENT OF TRANSPORTATION  
AND INFRASTRUCTURE  
CAPITAL PLANNING



MINISTÈRE DES TRANSPORTS ET DE  
L'INFRASTRUCTURE  
PLANIFICATION DES IMMOBILISATIONS

Entity  
Entité Shediac

Communities  
Communautés Shediac

Status  
Statut Town

Corey White  
Capital Planning/Planification des Immobilisations

Page 11

Date 2022-07-12

**Official for/Officiel pour 2023**

Name of street Nom de la rue	Length (km) Longueur (km)	Number of lanes Nombre de voies	Lane Kilometres Kilomètres de voies	Remarks Remarques
<p>Scoudouc Industrial Drive/Promenade Beginning at the intersection of the centre line of the travelled portion of Scoudouc Industrial Drive that is at the centre of the grade separation for Route 15; thence in a westerly direction along the centre line of Scoudouc Industrial Drive for a distance of approximately 137 meters. Beginning at the intersection of the centre line of the travelled portion of Scoudouc Industrial Drive that is at the centre of the grade separation for Route 15; thence in an easterly direction along the centre line of Scoudouc Industrial Drive for a distance of approximately 230 metres/ Partant du point d'intersection de la ligne centrale de la partie servant à la circulation de Promenade Scoudouc Industrial et du centre de la séparation de Route 15; de là, en direction ouest le long de la ligne médiane de la promenade Scoudouc Industrial pour une distance d'environ 135 mètres. Partant du pont d'intersection de la ligne centrale de la partie servant à la circulation de Promenade Scoudouc Industrial et du centre de la séparation de Route 15; de là est une direction est le long de la ligne médiane de Promenade Scoudouc Industrial pour une distance d'environ 230 metres.</p>	0.367	3	1.101	0.367 x 3

**LOCAL GOVERNMENT KILOMETRAGE**

**KILOMÉTRAGE GOUVERNEMENT LOCAL**

DEPARTMENT OF TRANSPORTATION  
AND INFRASTRUCTURE  
CAPITAL PLANNING



MINISTÈRE DES TRANSPORTS ET DE  
L'INFRASTRUCTURE  
PLANIFICATION DES IMMOBILISATIONS

Entity  
Entité Shediac

Communities  
Communautés Shediac

Status  
Statut Town

Corey White  
Capital Planning/Planification des Immobilisations

Date 2022-07-12

**Official for/Officiel pour 2023**

Name of street Nom de la rue	Length (km) Longueur (km)	Number of lanes Nombre de voies	Lane Kilometres Kilomètres de voies	Remarks Remarques
<b>Interchange Ramps/Bretelles d'échangeurs:</b>				
Junction Route 15 and Route 140/Intersection de la Route 15 et de la Route 140	2.908	1 2	4.807	1.009 x 1 1.899 x 2
Junction Route 132, Route 11 and Main Street (Traffic Circle)/Intersection de la Route 132, Route 11 et de la Rue Main (rond-point)	3.784	2	7.568	3.784 x 2
Junction Route 15 and Route 132/Intersection de la Route 15 et de la Route 132	3.265	2	6.530	3.265 x 2
Junction Route 15 and Chesley Street/Intersection de la Route 15 et rue Chesley	1.106	2	2.212	2.212 x 2
Junction Route 15 and Scoudouc Industrial Drive/Intersection de la Route 15 et Promenade Scoudouc Industrial	3.618	2	7.236	3.618 x 2
<b>TOTAL D KILOMETRAGE/ TOTAL DU KILOMÉTRAGE D</b>	<b>34.434</b>		<b>31.835</b>	
<b><u>P3 HIGHWAY KILOMETRAGE (I)</u></b>				
<b>TOTAL I KILOMETRAGE/ TOTAL DU KILOMÉTRAGE I</b>	<b>0.000</b>		<b>0.000</b>	

## LOCAL GOVERNMENT KILOMETRAGE

## KILOMÉTRAGE GOUVERNEMENT LOCAL


DEPARTMENT OF TRANSPORTATION  
AND INFRASTRUCTURE  
CAPITAL PLANNINGMINISTÈRE DES TRANSPORTS ET DE  
L'INFRASTRUCTURE  
PLANIFICATION DES IMMOBILISATIONS

Entity  
Entité \_\_\_\_\_ Shediac

Communities  
Communautés \_\_\_\_\_ Shediac

Status  
Statut \_\_\_\_\_ Town

Page 13

  
Corey White  
Capital Planning/Planification des Immobilisations  
Date 2022-07-12

## Official for/Officiel pour 2023

Name of street Nom de la rue	Length (km) Longueur (km)	Number of lanes Nombre de voies	Lane Kilometres Kilomètres de voies	Remarks Remarques
<u>Private streets not maintained/rues privées non maintenues</u>				
Arnold Lane/Allée (Private/Privé)				F3
Cherry Lane/Allée (Private/Privé)				E3
Chestnut Lane/Allée (Private/Privé)				E3
Laurel Lane/Allée (Private/Privé)				E3
Linden Lane/Allée (Private/Privé)				E3
Olivier Lane/Allée (Private/Privé)	0.117			E3
Parlee Beach Road/Chemin (Private/Privé)	0.311			F3
Spruce Lane/Allée (Private/Privé)				E3
Tamarack Lane/Allée (Private/Privé)				E3
<u>Public Streets not maintained/rues publiques non maintenues</u>				
Bowen Street/Rue	0.090			F3
Jean Street/Rue	0.293			G3
Lino Road/Chemin	2.437			E3,F3,E4
Malakoff Road/Chemin	0.938			F7,G7
Marcelin Street/Rue	0.106			F6
des Pellerin Street/Rue	0.368			F3,F4
Riverside Street/Rue	1.408			E4
Sackville Road/Chemin	3.731			F4