

LOCAL GOVERNMENT KILOMETRAGE

KILOMÉTRAGE GOUVERNEMENT LOCAL

DEPARTMENT OF TRANSPORTATION
AND INFRASTRUCTURE
CAPITAL PLANNINGMINISTÈRE DES TRANSPORTS ET DE
L'INFRASTRUCTURE
PLANIFICATION DES IMMOBILISATIONS

Entity
Entité

The Town of Riverview


Communities
Communautés

Riverview

Status
Statut

Town

Page 1


Corey White
Capital Planning/Planification des Immobilisations

Date 2022-07-12

Official for/Officiel pour 2023

Name of street Nom de la rue	Length (km) Longueur (km)	Number of lanes Nombre de voies	Lane Kilometres Kilomètres de voies	Remarks Remarques
PROVINCIAL - MUNICIPAL HIGHWAYS / ROUTES PROVINCIALES - MUNICIPALES				
ARTERIALS & COLLECTORS / ROUTE DE GRAND COMMUNICATION & ROUTE COLLECTRICE (A)				
Route 112: (Coverdale Road/Chemin)	7.115	3 4 5	24.361	5.162 x 3 0.890 x 4 1.063 x 5
Route 114: (Coverdale Road/Chemin, Hillsborough Road/Chemin (Including causeway to the southern bank of the Petitcodiac River/y compris la chaussée jusqu'à la rive nord de la rivière Petitcodiac)	4.831	2 3 4 5	17.659	0.153 x 2 1.359 x 3 3.319 x 4
Gunningsville Bridge Road/Chemin	0.127	5	0.545	0.045 x 3 0.082 x 5
Interchange Ramps/Bretelles d'échangeurs:				
Junction Route 114 and Gunningsville Bridge Road/Intersection de la Route 114 et du chemin Gunningsville Bridge	0.768	1 2	1.280	0.256 x 1 0.512 x 2
TOTAL A KILOMETRAGE/ TOTAL DU KILOMÉTRAGE A	12.841		43.845	
LOCALS / LOCALE (B)				
TOTAL B KILOMETRAGE/ TOTAL DU KILOMÉTRAGE B	0.000		0.000	
<p>Note: Hillsborough Road (length of 1.057 km) is part of Route 114, but is not funded by the Province of New Brunswick for highway maintenance or highway capital upgrading, as per the agreement between the Department of Transportation and The Town of Riverview under the Municipal Designated Highway Grant Program/ Le chemin Hillsborough (d'une longueur de 1,057 km) est partie de la Route 114 mais le gouvernement du Nouveau-Brunswick ne finance pas leur entretien et leur réfection, selon l'entente conclue entre le ministère des Transports et la ville de Riverview, dans le cadre du Programme de routes municipales désignées.</p>				

LOCAL GOVERNMENT KILOMETRAGE**KILOMÉTRAGE GOUVERNEMENT LOCAL**

DEPARTMENT OF TRANSPORTATION
AND INFRASTRUCTURE
CAPITAL PLANNING



MINISTÈRE DES TRANSPORTS ET DE
L'INFRASTRUCTURE
PLANIFICATION DES IMMOBILISATIONS

Entity
Entité The Town of Riverview

Communities
Communautés Riverview

Status
Statut Town

Page 2

Corey White
Capital Planning/Planification des Immobilisations

Date 2022-07-12**Official for/Officiel pour 2023**

Name of street Nom de la rue	Length (km) Longueur (km)	Number of lanes Nombre de voies	Lane Kilometres Kilomètres de voies	Remarks Remarques
LOCAL GOVERNMENT / GOUVERNEMENT LOCAL (C)				
Aaron Court/Cour	0.520			G6
Aberdeen Drive/Promenade	0.698			F5
Allan Street/Rue	0.433			J4
Alyssa Court/Cour	0.139			F6
Amberley Court/Cour	0.127			H3
Andover Court/Cour	0.128			H3
Ashburn Avenue/Avenue	0.408			F5
Aspendale Drive/Promenade	0.353			G5
Athabaska Avenue/Avenue	0.465			F4, F5
Audrey Road/Chemin	0.189			H3
Avondale Drive/Promenade	0.399			I3
Baldwin Street/Rue	0.580			F5, G5
Balmoral Street/Rue	0.352			F4
Bayley Road/Chemin	0.405			G5
Beaconhill Terrace/Terrasse	0.166			I3
Belfast Street/Rue	0.376			F5

LOCAL GOVERNMENT KILOMETRAGE

KILOMÉTRAGE GOUVERNEMENT LOCAL

DEPARTMENT OF TRANSPORTATION
AND INFRASTRUCTURE
CAPITAL PLANNING



MINISTÈRE DES TRANSPORTS ET DE
L'INFRASTRUCTURE
PLANIFICATION DES IMMOBILISATIONS

Entity
Entité

The Town of Riverview


Communities
Communautés

Riverview

Status
Statut

Town

Page 3


Corey White
Capital Planning/Planification des Immobilisations

Date 2022-07-12

Official for/Officiel pour 2023

Name of street Nom de la rue	Length (km) Longueur (km)	Number of lanes Nombre de voies	Lane Kilometres Kilomètres de voies	Remarks Remarques
Berkley Drive/Promenade	0.702			G4
Berwick Street/Rue	0.442			F6
Beverly Crescent/Croissant	0.318			F5
Biggs Drive/Promenade	0.254			F4
Birkdale Drive/Promenade	0.092			I3
Blair Street/Rue	0.427			H3
Bloor Drive/Promenade	0.263			I3
Blythwood Avenue/Avenue	0.967			G4, G5
Borden Street/Rue	0.204			G5
Braden Street/Rue	0.170			E5
Bradford Road East/Chemin	0.397			G4
Bradford Road West/Chemin	0.278			F4, G4
Brewster Street/Rue	0.489			F5
Brian Road/Chemin	0.079			H3
Bridgedale Boulevard/Boulevard	1.424			G3, G4, H3, H4
Bristol Crescent/Croissant	0.284			H3
Brock Lane/Allée	0.191			E5
Brunswick Street/Rue	0.290			F4
Buckingham Avenue/Avenue	1.286			F4, F5, G5
Burberry Court/Cour	0.099			E5

LOCAL GOVERNMENT KILOMETRAGE**KILOMÉTRAGE GOUVERNEMENT LOCAL**

DEPARTMENT OF TRANSPORTATION
AND INFRASTRUCTURE
CAPITAL PLANNING



MINISTÈRE DES TRANSPORTS ET DE
L'INFRASTRUCTURE
PLANIFICATION DES IMMOBILISATIONS

Entity
Entité The Town of Riverview

Communities
Communautés Riverview

Status
Statut Town

Page 4

Corey White
Capital Planning/Planification des Immobilisations

Date 2022-07-12**Official for/Officiel pour 2023**

Name of street Nom de la rue	Length (km) Longueur (km)	Number of lanes Nombre de voies	Lane Kilometres Kilomètres de voies	Remarks Remarques
Byron Court/Cour	0.351			F4
Callaghan Road/Chemin	0.958			F5, F6
Callowhill Road/Chemin: (Goldsboro Avenue to Irving Road/ avenue Goldsboro jusqu'à chemin Irving	1.360			F6, G6
Candlewick Court/Cour	0.083			I3
Canterbury Avenue/Avenue	0.496			F4, F5
Canusa Drive/Promenade	1.050			F5, E5
Carnation Crescent/Croissant	0.549			F5
Carrington Drive/Promenade	0.167			D5
Chambers Street/Rue	0.390			G3
Charyl Court/Cour	0.429			F5, G5
Cherry Court/Cour	0.795			F5, F6
Chesswood Drive/Promenade	0.316			H3
Cleveland Avenue/Avenue	1.920			G4, G5
Coachmen Street/Rue	0.424			H3,H4
Cobblestone Street/Rue	0.311			I3

LOCAL GOVERNMENT KILOMETRAGE

KILOMÉTRAGE GOUVERNEMENT LOCAL

DEPARTMENT OF TRANSPORTATION
AND INFRASTRUCTURE
CAPITAL PLANNINGMINISTÈRE DES TRANSPORTS ET DE
L'INFRASTRUCTURE
PLANIFICATION DES IMMOBILISATIONS

Entity
Entité

The Town of Riverview

Communities
Communautés

Riverview

Status
Statut

Town

Page 5

Corey White

Corey White
Capital Planning/Planification des Immobilisations

Date 2022-07-12

Official for/Officiel pour 2023

Name of street Nom de la rue	Length (km) Longueur (km)	Number of lanes Nombre de voies	Lane Kilometres Kilomètres de voies	Remarks Remarques
Colton Avenue/Avenue	0.228			E4
Cosburn Drive/Promenade	0.250			I3
Country Club Road/Chemin	0.945			G5, H5
Court Street/Rue	0.453			H3, H4
Craig Court/Cour	0.201			E4, F5
Cromwell Street/Rue	0.194			F4
Crystal Drive/Promenade	0.287			F4
Cudmore Street/Rue	0.234			D5
Cyprus Street/Rue	0.191			I3
Dale Street/Rue	0.239			F5
Dalton Street/Rue	0.167			H3
Danbury Street/Rue	0.04			H3
Darwin Drive/Promenade	0.367			I3
Dayton Court/Cour	0.100			G5
Deerwood Court/Cour	0.419			F5, G5
Devere Road/Chemin	0.665			G4
Dickey Boulevard/Boulevard	0.312			G5
Diligente Drive/Promenade	0.303			H3, H4
Dobson Road/Chemin	0.406			G4
Downey Avenue/Avenue	0.456			G4

LOCAL GOVERNMENT KILOMETRAGE**KILOMÉTRAGE GOUVERNEMENT LOCAL**

DEPARTMENT OF TRANSPORTATION
AND INFRASTRUCTURE
CAPITAL PLANNING




MINISTÈRE DES TRANSPORTS ET DE
L'INFRASTRUCTURE
PLANIFICATION DES IMMOBILISATIONS

Entity
Entité The Town of Riverview

Communities
Communautés Riverview

Status
Statut Town

Page 6


Corey White
Capital Planning/Planification des Immobilisations

Date 2022-07-12**Official for/Officiel pour 2023**

Name of street Nom de la rue	Length (km) Longueur (km)	Number of lanes Nombre de voies	Lane Kilometres Kilomètres de voies	Remarks Remarques
Dresden Street/Rue	0.352			F5
Ealey Crescent/Croissant	0.297			I3
Eastgate Court/Cour	0.043			E5
Edison Crescent/Croissant	0.453			G5, H5
Elmer Court/Cour	0.199			E5
Elmore Court/Cour	0.097			G4
Emery Street/Rue	0.436			I3
Fairfax Road/Chemin	0.324			G4
Fairway Boulevard/Boulevard	1.046			G4
Fatima Drive/Promenade	0.126			F4
Findlay Boulevard/Boulevard: (Municipal Part/Partie Municipale)	0.664			F5
Flagstone Court/Cour	0.177			G5
Florence Street/Rue	0.268			H3
Ford Street/Rue	0.081			H3
Frost Street/Rue	0.243			F5, G5
Fundy Road/Chemin	0.164			I3
Garland Drive/Promenade	0.161			J4
Gaskin Boulevard/Boulevard	0.285			H3, H4
Glenforest Drive/Promenade	0.358			F5, E5

LOCAL GOVERNMENT KILOMETRAGE**KILOMÉTRAGE GOUVERNEMENT LOCAL**

DEPARTMENT OF TRANSPORTATION
AND INFRASTRUCTURE
CAPITAL PLANNING




MINISTÈRE DES TRANSPORTS ET DE
L'INFRASTRUCTURE
PLANIFICATION DES IMMOBILISATIONS

Entity
Entité The Town of Riverview

Communities
Communautés Riverview

Status
Statut Town

Page 7


Corey White
Capital Planning/Planification des Immobilisations

Date 2022-07-12**Official for/Officiel pour 2023**

Name of street Nom de la rue	Length (km) Longueur (km)	Number of lanes Nombre de voies	Lane Kilometres Kilomètres de voies	Remarks Remarques
Glengarry Lane/Allée	0.413			F5, E5
Glenview Court/Cour	0.156			G4
Goldleaf Court/Cour	0.47			I4
Goldsboro Avenue/Avenue	0.881			F5, F6
Government Road/Chemin	0.361			G4
Grandhill Drive/Promenade	0.246			F5, E5
Gray's Brook Drive/Promenade	0.432			E5
Greenpark Drive/Promenade	0.221			G5
Grenville Road/Chemin	0.480			G5, G4
Greywood Court/Cour	0.239			F5, E5
Grindstone Drive/Promenade	0.313			G4, G5
Gunningsville Boulevard/Boulevard	3.923			F5, G5, G4, G3
Gunningsville Boulevard ramps: (South side of Route 114)	0.134			G3
Hamilton Court/Cour	0.085			F5
Harmony Drive/Promenade	0.599			H3
Harvard Court/Cour	0.466			G4, G5
Harvey Road/Chemin	0.362			G4
Havelock Road/Chemin	0.361			G4
Hawkes Street/Rue	0.189			I3

LOCAL GOVERNMENT KILOMETRAGE**KILOMÉTRAGE GOUVERNEMENT LOCAL**

DEPARTMENT OF TRANSPORTATION
AND INFRASTRUCTURE
CAPITAL PLANNING




MINISTÈRE DES TRANSPORTS ET DE
L'INFRASTRUCTURE
PLANIFICATION DES IMMOBILISATIONS

Entity
Entité The Town of Riverview

Communities
Communautés Riverview

Status
Statut Town

Page 8


Corey White
Capital Planning/Planification des Immobilisations

Date 2022-07-12**Official for/Officiel pour 2023**

Name of street Nom de la rue	Length (km) Longueur (km)	Number of lanes Nombre de voies	Lane Kilometres Kilomètres de voies	Remarks Remarques
Hawthorne Drive/Promenade	0.597			I3
Hebron Street/Rue	0.306			G4
Henderson Avenue/Avenue	1.082			F5, G5, G6
Higgins Street/Rue	0.289			D5
Highgate Court/Cour	0.160			E5
Hillsborough Road/Chemin: (Part of Route 114 but not included in the total provincial kilometrage for Route 114)	1.057			H3
Hillsdale Avenue/Avenue	0.375			I3
Hillview Avenue/Avenue	0.149			H3
Hiltz Avenue/Avenue	0.423			J4, I4
Holly Road/Chemin	0.272			F5
Honour House Court/Cour	0.082			F4
Hopewell Avenue/Avenue	0.367			G4
Howard Avenue/Avenue	0.168			H3
Inverness Crescent/Croissant	0.396			G5
Inwood Court/Cour	0.200			F5
Irving Road/Chemin	1.276			G6
Irwin Drive/Promenade	0.188			I3
Jane Crescent/Croissant	0.401			E5
Karolie Road/Chemin	0.255			H3

LOCAL GOVERNMENT KILOMETRAGE

KILOMÉTRAGE GOUVERNEMENT LOCAL

DEPARTMENT OF TRANSPORTATION
AND INFRASTRUCTURE
CAPITAL PLANNING



MINISTÈRE DES TRANSPORTS ET DE
L'INFRASTRUCTURE
PLANIFICATION DES IMMOBILISATIONS

Entity
Entité

The Town of Riverview


Communities
Communautés

Riverview

Status
Statut

Town

Page 9


Corey White
Capital Planning/Planification des Immobilisations

Date 2022-07-12

Official for/Officiel pour 2023

Name of street Nom de la rue	Length (km) Longueur (km)	Number of lanes Nombre de voies	Lane Kilometres Kilomètres de voies	Remarks Remarques
Katie Drive/Promenade	0.153			E5
Keefe Court/Cour	0.272			G5
Kerry Court/Cour	0.509			G5
Kettle Creek Court/Cour	0.185			I3
Killarney Road/Chemin	0.702			F5
Kimberly Street/Rue	0.306			F5
Kirton Court/Cour	0.131			G4
Lady Slipper Court/Cour	0.151			G5
Lakeside Drive/Promenade	0.675			E4, F4
Landon Road/Chemin	0.324			G4
Lansdowne Court/Cour	0.587			F5, G5
Laurentide Road/Chemin	0.344			F5
Lawson Avenue/Avenue	1.214			G5, G6
Leonard Street/Rue: (2 sections/2 tronçons)	0.604			H3
Lindsay Street/Rue	0.462			F5
Lowell Road/Chemin	0.098			H3
Lumsden Road/Chemin	0.362			G4
Luxor Drive/Promenade	0.290			
Lyndale Lane/Allée	0.209			J4, I4

LOCAL GOVERNMENT KILOMETRAGE

KILOMÉTRAGE GOUVERNEMENT LOCAL

DEPARTMENT OF TRANSPORTATION
AND INFRASTRUCTURE
CAPITAL PLANNING



MINISTÈRE DES TRANSPORTS ET DE
L'INFRASTRUCTURE
PLANIFICATION DES IMMOBILISATIONS

Entity
Entité

The Town of Riverview


Communities
Communautés

Riverview

Status
Statut

Town

Page 10


Corey White
Capital Planning/Planification des Immobilisations

Date 2022-07-12

Official for/Officiel pour 2023

Name of street Nom de la rue	Length (km) Longueur (km)	Number of lanes Nombre de voies	Lane Kilometres Kilomètres de voies	Remarks Remarques
Madrid Street/Rue	0.381			H3
Maidstone Street/Rue	0.093			H3
Manchester Crescent/Croissant	0.669			F5
Manning Road/Chemin	0.234			I4
Matthew Avenue/Avenue	0.069			F6
Mayfair Court/Cour	0.072			E5
McAllister Road/Chemin	1.640			G4, G5
McClelan Avenue/Avenue	0.423			G4
McDowell Avenue/Avenue	0.881			F5, F6
Meghan Street/Rue	0.368			G6
Melody Lane/Allée	0.320			F5
Miles Road/Chemin	0.247			I3
Millwood Drive/Promenade	0.543			H3
Mitton Road/Chemin	0.538			C6
Monarch Road/Chemin	0.248			E5
Montgomery Avenue/Avenue	1.420			G4, G5
Muncey Drive/Promenade	0.762			I3
Munroe Street/Rue	0.166			F4
Nowlan Drive/Promenade	0.422			I3
Oakfield Drive/Promenade	0.502			H3

LOCAL GOVERNMENT KILOMETRAGE

KILOMÉTRAGE GOUVERNEMENT LOCAL

DEPARTMENT OF TRANSPORTATION
AND INFRASTRUCTURE
CAPITAL PLANNING



MINISTÈRE DES TRANSPORTS ET DE
L'INFRASTRUCTURE
PLANIFICATION DES IMMOBILISATIONS

Entity
Entité

The Town of Riverview


Communities
Communautés

Riverview

Status
Statut

Town

Page 11


Corey White
Capital Planning/Planification des Immobilisations

Date 2022-07-12

Official for/Officiel pour 2023

Name of street Nom de la rue	Length (km) Longueur (km)	Number of lanes Nombre de voies	Lane Kilometres Kilomètres de voies	Remarks Remarques
Ogden Drive/Promenade	0.741			F4, F5
Old Coach Road/Chemin	1.249			H3, H4
Olive Street/Rue	0.175			H3
Orin Drive/Promenade	0.088			I3
Page Street/Rue	0.219			F4, F5
Patricia Drive/Promenade	1.153			E5, D5
Peck Drive/Promenade	0.174			H4
Pembroke Crescent/Croissant	0.284			G5
Philip Road/Chemin	0.648			G4
Pinder Road/Chemin	0.600			G5
Pine Glen Road/Chemin	3.514			G4,G5,G6,H6
Pinegrove Drive/Promenade	0.127			I4
Pinewood Road/Chemin	1.609			G5, H5
Pitt Street/Rue	0.181			F5
Point Park Drive/Promenade	0.498			I3
Prescott Drive/Promenade	0.176			I3
Quinn Court/Cour	0.184			G6
Ranch Road/Chemin	0.134			H4
Randall Drive/Promenade	0.526			F5
Rebecca Avenue/Avenue	0.298			F6

LOCAL GOVERNMENT KILOMETRAGE

KILOMÉTRAGE GOUVERNEMENT LOCAL

DEPARTMENT OF TRANSPORTATION
AND INFRASTRUCTURE
CAPITAL PLANNING



MINISTÈRE DES TRANSPORTS ET DE
L'INFRASTRUCTURE
PLANIFICATION DES IMMOBILISATIONS

Entity
Entité

The Town of Riverview


Communities
Communautés

Riverview

Status
Statut

Town

Page 12


Corey White
Capital Planning/Planification des Immobilisations

Date 2022-07-12

Official for/Officiel pour 2023

Name of street Nom de la rue	Length (km) Longueur (km)	Number of lanes Nombre de voies	Lane Kilometres Kilomètres de voies	Remarks Remarques
Red Leaf Avenue/Avenue	0.130			I3
Redwater Drive/Promenade	0.794			H3
Ridgeway Drive/Promenade	0.359			G4
Rivercrest Avenue/Avenue	0.406			H3, H4
Riverlea Drive/Promenade	0.316			I3
Robertson Street/Rue (private & maintained by town)	0.776			G4,G5.H4
Rockport Drive/Promenade	0.386			G5, H5
Rosebank Crescent/Croissant	0.887			F5
Roseberry Street/Rue	0.215			F5
Roxborough Court/Cour	0.193			H5, G5
Runneymeade Road/Chemin	1.196			I3
Sanford Street/Rue	0.293			H3
Sarah Street/Rue	0.160			F6
Satleville Crescent/Croissant	0.388			H3
Saunders Street/Rue	0.358			F5, F6
Sawgrass Drive/Promenade	0.784			H3
Shawn Court/Cour	0.379			F5
Sherwood Avenue/Avenue	0.224			I4
Simpson Court/Cour	0.443			F5, F6

LOCAL GOVERNMENT KILOMETRAGE

KILOMÉTRAGE GOUVERNEMENT LOCAL

DEPARTMENT OF TRANSPORTATION
AND INFRASTRUCTURE
CAPITAL PLANNING



MINISTÈRE DES TRANSPORTS ET DE
L'INFRASTRUCTURE
PLANIFICATION DES IMMOBILISATIONS

Entity
Entité

The Town of Riverview


Communities
Communautés

Riverview

Status
Statut

Town

Page 13


Corey White
Capital Planning/Planification des Immobilisations

Date 2022-07-12

Official for/Officiel pour 2023

Name of street Nom de la rue	Length (km) Longueur (km)	Number of lanes Nombre de voies	Lane Kilometres Kilomètres de voies	Remarks Remarques
Spruce Garden Court/Cour	0.094			G5
Squire Avenue/Avenue	0.466			G6
Stevens Street/Rue	0.048			F6
St. Martin's Road/Chemin	0.370			G5, H5
Saint Stephen Avenue/Avenue	0.161			I3
Strathcona Court/Cour	0.138			G5
Strathmore Avenue/Avenue	0.280			F4
Suffolk Street/Rue	0.549			F4
Sugarloaf Court/Cour	0.242			H3
Summerdale Court/Cour	0.135			G4
Summit Drive/Promenade	0.149			H4
Sussex Avenue/Avenue	1.014			F5
Sydney Avenue/Avenue	0.253			F6
Tassy Crescent/Croissant	0.192			G5
Tobias Avenue/Avenue	0.533			F5, F6
Todd Street/Rue	0.080			F5
Torwood Court/Cour	0.319			G4
Toth Street/Rue	0.179			I3
Townsend Avenue/Avenue	0.234			F4
Tramway Street/Rue	0.084			H3

LOCAL GOVERNMENT KILOMETRAGE

KILOMÉTRAGE GOUVERNEMENT LOCAL

DEPARTMENT OF TRANSPORTATION
AND INFRASTRUCTURE
CAPITAL PLANNINGMINISTÈRE DES TRANSPORTS ET DE
L'INFRASTRUCTURE
PLANIFICATION DES IMMOBILISATIONS

Entity
Entité

The Town of Riverview


Communities
Communautés

Riverview

Status
Statut

Town

Page 14


Corey White
Capital Planning/Planification des Immobilisations

Date 2022-07-12

Official for/Officiel pour 2023

Name of street Nom de la rue	Length (km) Longueur (km)	Number of lanes Nombre de voies	Lane Kilometres Kilomètres de voies	Remarks Remarques
Traynor Street/Rue	0.373			F5
Trider Court/Cour	0.319			F5, G5
Trites Road/Chemin	2.119			F4, F5, F6
Trunk Road/Chemin	0.243			G5
Trythall Street/Rue	0.080			H5
Turtle Creek Road/Chemin	2.619			C5,C6,D6,C7
Union Street/Rue	0.080			F4
Valleyview Court/Cour	0.076			F5
Vanessa Court/Cour	0.294			G5
Venetian Drive/Promenade	0.502			H3
Vernon Avenue/Avenue	0.302			I4
Vintage Avenue/Avenue	0.151			F6
Wallace Court/Cour	0.450			G4, G5
Warren Avenue/Avenue	0.742			F5
Waterfall Drive/Promenade	0.407			F5
Wedgewood Avenue/Avenue	0.995			G4, G5
Wedgewood Avenue Extension/Avenue	0.168			G5
Weir Drive/Promenade	0.504			I3
Welland Street/Rue	0.366			F5, F6
Wendell Street/Rue	0.815			H3, H4

LOCAL GOVERNMENT KILOMETRAGE**KILOMÉTRAGE GOUVERNEMENT LOCAL**

DEPARTMENT OF TRANSPORTATION
AND INFRASTRUCTURE
CAPITAL PLANNING



MINISTÈRE DES TRANSPORTS ET DE
L'INFRASTRUCTURE
PLANIFICATION DES IMMOBILISATIONS

Entity
Entité The Town of Riverview

Communities
Communautés Riverview

Status
Statut Town

Page 15

Corey White
Capital Planning/Planification des Immobilisations

Date 2022-07-12**Official for/Officiel pour 2023**

Name of street Nom de la rue	Length (km) Longueur (km)	Number of lanes Nombre de voies	Lane Kilometres Kilomètres de voies	Remarks Remarques
Wentworth Drive/Promenade	0.903			F4, F5
Westminster Avenue/Avenue	0.456			F4, F5
Westview Terrace/Terrasse	0.195			F4
Weymond Crescent/Croissant	0.386			E5
Whitehall Terrace/Terrasse	0.094			G4
Whitepine Road/Chemin	2.538			F5, G5
Wilmot Avenue/Avenue	0.485			G4
Wilson Road/Chemin	0.809			F4, F5
Windsor Street/Rue	0.229			F4
Winston Street/Rue	0.207			H3
Woodside Drive/Promenade	0.047			H4
Woodstock Avenue/Avenue	0.154			I3
Woolridge Street/Rue	0.266			F4, F5
Yale Avenue/Avenue	1.209			G4, G5
TOTAL C KILOMETRAGE/ TOTAL DU KILOMÉTRAGE C	118.542			

LOCAL GOVERNMENT KILOMETRAGE**KILOMÉTRAGE GOUVERNEMENT LOCAL**

DEPARTMENT OF TRANSPORTATION
AND INFRASTRUCTURE
CAPITAL PLANNING



MINISTÈRE DES TRANSPORTS ET DE
L'INFRASTRUCTURE
PLANIFICATION DES IMMOBILISATIONS

Entity
Entité

The Town of Riverview

Communities
Communautés

Riverview

Status
Statut

Town

Page 16

Corey White
Capital Planning/Planification des Immobilisations

Date 2022-07-12

Official for/Officiel pour 2023

Name of street Nom de la rue	Length (km) Longueur (km)	Number of lanes Nombre de voies	Lane Kilometres Kilomètres de voies	Remarks Remarques
PROVINCIAL HIGHWAYS / ROUTES PROVINCIALES				
<u>CONTROLLED ACCESS (D)</u>				
Route 112: (Partly Controlled Access/Une partie du Accès Limité) (Beginning at the point on the centre line of the travelled portion of Route 112 that is at the centre of the grade separation for Route 112 and Route 114; thence in a westerly direction along the centre line of Route 112 for a distance of 165 metres to the intersection of the centre lines of the travelled portions of Route 112 and Buckingham Avenue./ Partant du point sur la ligne centrale de la partie servant à la circulation de la Route 112 situé au centre de la séparation de niveaux de la Route 112 et de la Route 114; de là, en direction ouest le long de la ligne centrale de la Route 112 sur une distance de 165 mètres jusqu'à l'intersection des lignes centrales des parties servant à la circulation de la Route 112 et de l'avenue Buckingham.)	0.165	5	0.825	

LOCAL GOVERNMENT KILOMETRAGE**KILOMÉTRAGE GOUVERNEMENT LOCAL**

DEPARTMENT OF TRANSPORTATION
AND INFRASTRUCTURE
CAPITAL PLANNING



MINISTÈRE DES TRANSPORTS ET DE
L'INFRASTRUCTURE
PLANIFICATION DES IMMOBILISATIONS

Entity
Entité The Town of Riverview

Communities
Communautés Riverview

Status
Statut Town

Page 17

Corey White
Capital Planning/Planification des Immobilisations

Date 2022-07-12**Official for/Officiel pour 2023**

Name of street Nom de la rue	Length (km) Longueur (km)	Number of lanes Nombre de voies	Lane Kilometres Kilomètres de voies	Remarks Remarques
Route 114: (Partly Controlled Access/Une partie du Accès Limité) (Section/Tronçon 1) (Beginning at the point on the centre line of the travelled portion of Route 114 that is at the Riverview Town limits; thence in a southerly direction along the centre line of Route 114 for a distance of 189 metres to the centre of the grade separation for Route 112./ Partant du point sur la ligne centrale de la partie servant à la circulation de la Route 114 situé aux limites de la ville de Riverview; de là, en direction sud le long de la ligne centrale de la Route 114 sur une distance de 189 mètres.) (Section/Tronçon 2) (Beginning at the point on the centre line of the travelled portion of Route 114 that is at the centre of the grade separation for Route 112 and Route 114; thence in an easterly direction along the centre line of Route 114 for a distance of 223 metres/ Partant du point sur la ligne centrale de la partie servant à la circulation de la Route 114 situé au centre de la séparation de niveaux de la Route 112 et de la Route 114; de là, en direction est le long de la ligne centrale de la Route 114 sur une distance de 223 mètres)	0.412	4 5	1.783	0.277 x 4 0.135 x 5

LOCAL GOVERNMENT KILOMETRAGE**KILOMÉTRAGE GOUVERNEMENT LOCAL**

DEPARTMENT OF TRANSPORTATION
AND INFRASTRUCTURE
CAPITAL PLANNING



MINISTÈRE DES TRANSPORTS ET DE
L'INFRASTRUCTURE
PLANIFICATION DES IMMOBILISATIONS

Entity
Entité The Town of Riverview

Communities
Communautés Riverview

Status
Statut Town

Page 18

Date 2022-07-12

Corey White
Capital Planning/Planification des Immobilisations

Official for/Officiel pour 2023

Name of street Nom de la rue	Length (km) Longueur (km)	Number of lanes Nombre de voies	Lane Kilometres Kilomètres de voies	Remarks Remarques
Findlay Boulevard/Boulevard (Beginning at the point on the centre line of the travelled portion of Findlay Boulevard that is at the centre of the grade separation for Route 112; thence in a southerly direction along the centre line of Findlay Boulevard for a distance of 1.474 kilometres to the intersection of the centre lines of the travelled portions of Findlay Boulevard and Pinewood Road./ Partant du point sur la ligne centrale de la partie servant à la circulation du boulevard Findlay et au centre de la séparation de niveaux de la Route 112 et du boulevard Findlay; de là, en direction sud le long de la ligne centrale du boulevard Findlay sur une distance de 1,474 kilomètres jusqu'à l'intersection des lignes centrales des parties servant à la circulation du boulevard Findlay et du chemin Pinewood.)	1.474	4 5	6.926	0.444 x 4 1.030 x 5
Interchange Ramps/Bretelles d'échangeurs: Junction Route 112, Route 114 and Findlay Boulevard/Intersection de la Route 112, Route 114 et du boulevard Findlay	2.163	1 2	4.043	0.283 x 1 1.880 x 2
TOTAL D KILOMETRAGE/ TOTAL DU KILOMÉTRAGE D	4.214		13.577	

LOCAL GOVERNMENT KILOMETRAGE**KILOMÉTRAGE GOUVERNEMENT LOCAL**

DEPARTMENT OF TRANSPORTATION
AND INFRASTRUCTURE
CAPITAL PLANNING



MINISTÈRE DES TRANSPORTS ET DE
L'INFRASTRUCTURE
PLANIFICATION DES IMMOBILISATIONS

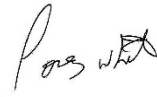
Entity
Entité The Town of Riverview

Communities
Communautés Riverview

Status
Statut Town

Page 19

Date 2022-07-12


Corey White
Capital Planning/Planification des Immobilisations

Official for/Officiel pour 2023

Name of street Nom de la rue	Length (km) Longueur (km)	Number of lanes Nombre de voies	Lane Kilometres Kilomètres de voies	Remarks Remarques
<u>P3 HIGHWAY KILOMETRAGE (I)</u>				
TOTAL I KILOMETRAGE/ TOTAL DU KILOMÉTRAGE I	0.000		0.000	
<u>Private streets not maintained/rues privées non maintenues</u>				
Old Route 112 Road/Chemin*	0.302			C5, C6
Golf Club Road/Chemin*	0.264			G3