

LOCAL GOVERNMENT KILOMETRAGE

KILOMÉTRAGE GOUVERNEMENT LOCAL

DEPARTMENT OF TRANSPORTATION
AND INFRASTRUCTURE
CAPITAL PLANNING



MINISTÈRE DES TRANSPORTS ET DE
L'INFRASTRUCTURE
PLANIFICATION DES IMMOBILISATIONS

Entity
Entité

Communities
Communautés

Status
Statut

Memramcook

Memramcook

Village

Page 1

Capital Planning/Planification des Immobilisations

Date 2022-07-12

Corey White

Official for/Officiel pour 2023

Name of street Nom de la rue	Length (km) Longueur (km)	Number of lanes Nombre de voies	Lane Kilometres Kilomètres de voies	Remarks Remarques
PROVINCIAL - MUNICIPAL HIGHWAYS / ROUTES PROVINCIALES - MUNICIPALES				
ARTERIALS & COLLECTORS / ROUTE DE GRAND COMMUNICATION & ROUTE COLLECTRICE (A)				
Route 106: (La Vallée Route/Route, Royal Road/Chemin)	16.591	2 3	37.126	12.647 x 2 3.944 x 3
TOTAL A KILOMETRAGE/ TOTAL DU KILOMÉTRAGE A	16.591		37.126	
LOCALS / LOCALE (B)				
Route 925: (Pré-D'en-Haut Street/Rue, Saint-Thomas Street/Rue, Principale Street/Rue, Centrale Street/Rue)	17.153	2 3	34.936	16.523 x 2 0.630 x 3
Route 933: (Aboujagane Road/Chemin, Pont Rouge Road/Chemin, Memramcook-Est Road/Chemin)	3.537	2	7.074	

LOCAL GOVERNMENT KILOMETRAGE**KILOMÉTRAGE GOUVERNEMENT LOCAL**

DEPARTMENT OF TRANSPORTATION
AND INFRASTRUCTURE
CAPITAL PLANNING



MINISTÈRE DES TRANSPORTS ET DE
L'INFRASTRUCTURE
PLANIFICATION DES IMMOBILISATIONS

Entity
Entité

Communities
Communautés

Status
Statut

Memramcook

Memramcook

Village

Page 2

Capital Planning/Planification des Immobilisations

Date 2022-07-12

Corey White

Official for/Officiel pour 2023

Name of street Nom de la rue	Length (km) Longueur (km)	Number of lanes Nombre de voies	Lane Kilometres Kilomètres de voies	Remarks Remarques
Memramcook-Est Road/Chemin : (Provincial Part/Partie Provinciale)	1.495	2	2.990	
Old Shediac Road/Chemin	5.393	2	10.786	
Pont Rouge Road/Chemin : (Provincial Part/Partie Provinciale)	1.892	2	3.784	
Renaissance Street/Rue : (Provincial Part/Partie Provinciale)	2.800	3 4	8.872	2.328 x 3 0.472 x 4
Royal Road/Chemin	1.517	2	3.034	
TOTAL B KILOMETRAGE/ TOTAL DU KILOMÉTRAGE B	33.787		71.476	
LOCAL GOVERNMENT / GOUVERNEMENT LOCAL (C)				
Acadie Street/Rue	0.145	2	0.290	
Aimé Street/Rue	0.208	2	0.416	
Alouette Street/Rue	0.246	2	0.492	
Alphée Street/Rue	0.425	2	0.850	
Anderson Mill Road/Chemin	3.025	2	6.050	
Arthur Street/Rue	0.340	2	0.680	
Avignon Street/Rue	0.434	1	0.434	
Beaumont Road/Chemin	7.326	2	14.652	
Beausoleil Street/Rue	0.642	2	1.284	
Bellevue Street/Rue: (Private/Privé)	0.200	1	0.200	

LOCAL GOVERNMENT KILOMETRAGE

KILOMÉTRAGE GOUVERNEMENT LOCAL

DEPARTMENT OF TRANSPORTATION
AND INFRASTRUCTURE
CAPITAL PLANNING



MINISTÈRE DES TRANSPORTS ET DE
L'INFRASTRUCTURE
PLANIFICATION DES IMMOBILISATIONS

Entity
Entité Memramcook

Communities
Communautés Memramcook

Status
Statut Village

Page 3

Capital Planning/Planification des Immobilisations

Date 2022-07-12

Corey White

Official for/Officiel pour 2023

Name of street Nom de la rue	Length (km) Longueur (km)	Number of lanes Nombre de voies	Lane Kilometres Kilomètres de voies	Remarks Remarques
Belliveau Street/Rue	0.629	2	1.258	
Blair Street/Rue	0.100	1	0.100	
Bourgeois Street/Rue	0.203	2	0.406	
Bourque Street/Rue	0.200	2	0.400	
Breau Creek Road/Chemin	4.144	2	8.288	
Bridge Road/Chemin	0.307	2	0.614	
Broussard Street/Rue	0.239	2	0.478	
Butte des Richards Road/Chemin	0.555	2	1.110	
Centrale Street/Rue	6.433	2 3	14.266	5.033 x 2 1.400 x 3
Cross Road/Chemin	0.533	2	1.066	
Desbarres Street/Rue	0.434	2	0.868	
Des Merles Street/Rue	0.250	2	0.500	
Des Plaines Street/Rue	0.200	1	0.200	
Des Prés Street/Rue	0.377	2	0.754	
Des Scouts Road/Chemin	0.650	2	1.300	
Dobson Road/Chemin	0.335	2	0.670	
Dorine Street/Rue	0.157	2	0.314	
Doucet Street/Rue	0.349	2	0.698	
Ducharme Street/Rue	0.258	2	0.516	

LOCAL GOVERNMENT KILOMETRAGE

KILOMÉTRAGE GOUVERNEMENT LOCAL

DEPARTMENT OF TRANSPORTATION
AND INFRASTRUCTURE
CAPITAL PLANNING



MINISTÈRE DES TRANSPORTS ET DE
L'INFRASTRUCTURE
PLANIFICATION DES IMMOBILISATIONS

Entity
Entité Memramcook

Communities
Communautés Memramcook

Status
Statut Village

Page 4

Capital Planning/Planification des Immobilisations

Date 2022-07-12

Corey White

Official for/Officiel pour 2023

Name of street Nom de la rue	Length (km) Longueur (km)	Number of lanes Nombre de voies	Lane Kilometres Kilomètres de voies	Remarks Remarques
Du Portage Street/Rue	2.530	2	5.060	
De l'École Street/Rue	0.069	2	0.138	
Eric Street/Rue: (Private/Privé)	0.250	1	0.250	
Gayton Road/Chemin	2.860	2 3	6.387	2.193 x 2 0.667 x 3
Grand Pré Street/Rue	0.600	2	1.200	
Gros Bouleau Street/Rue	0.575	2	1.150	
Henri Street/Rue	0.322	1	0.322	
Hilarion Street/Rue: (Private/Privé)	0.308	1	0.308	
Jacques Street/Rue	0.142	1	0.142	
Lac Road/Chemin: (Municipal Part/Partie Municipale)	3.142	2	6.284	
La Montain Road/Chemin	4.999	2	9.998	
Landry Street/Rue: (Private/Privé)	0.100	1	0.100	
Laura Street/Rue	0.675	2	1.350	
Léandre Street/Rue	0.710	2	1.420	
Leblanc Street/Rue: (Private/Privé)	0.200	1	0.200	
Léger Street/Rue	0.188	2	0.376	

LOCAL GOVERNMENT KILOMETRAGE

KILOMÉTRAGE GOUVERNEMENT LOCAL

DEPARTMENT OF TRANSPORTATION
AND INFRASTRUCTURE
CAPITAL PLANNINGMINISTÈRE DES TRANSPORTS ET DE
L'INFRASTRUCTURE
PLANIFICATION DES IMMOBILISATIONS

Entity
Entité

Communities
Communautés

Status
Statut

Memramcook

Memramcook

Village

Page 5

Capital Planning/Planification des Immobilisations

Date 2022-07-12


Corey White

Official for/Officiel pour 2023

Name of street Nom de la rue	Length (km) Longueur (km)	Number of lanes Nombre de voies	Lane Kilometres Kilomètres de voies	Remarks Remarques
Marc Street/Rue: (Private/Privé)	0.100	1	0.100	
Memramcook-Est Road/Chemin : (Municipal Part/Partie Municipale)	6.665	2	13.330	
Michel Road/Chemin	1.371	1 2	1.671	1.071 x 1 0.300 x 2
Nigarry Road/Chemin	0.620	2	1.240	
Old Gayton Road/Chemin	0.390	2	0.780	
Ovila Street/Rue: (Private/Privé)	0.100	1	0.100	
Palmer Road/Chemin	0.692	1 2	1.334	0.050 x 1 0.642 x 2
Paul Street/Rue	0.232	2	0.464	
Petit/Little Dover Road/Chemin	6.074	2	12.148	
Principale Street/Rue: (Municipal Part/Partie Municipale)	7.506	2	15.012	
Renaissance Extension Street/Rue	0.224	3	0.672	
Rufin Road/Chemin	0.304	2	0.608	
Sifroid Street/Rue	0.665	2	1.330	
Simon Avenue/Avenue	0.097	1	0.097	

LOCAL GOVERNMENT KILOMETRAGE**KILOMÉTRAGE GOUVERNEMENT LOCAL**

DEPARTMENT OF TRANSPORTATION
AND INFRASTRUCTURE
CAPITAL PLANNING



MINISTÈRE DES TRANSPORTS ET DE
L'INFRASTRUCTURE
PLANIFICATION DES IMMOBILISATIONS

Entity
Entité

Communities
Communautés

Status
Statut

Memramcook

Memramcook

Village


Page 6

Capital Planning/Planification des Immobilisations

Date 2022-07-12


Corey White
Official for/Officiel pour 2023

Name of street Nom de la rue	Length (km) Longueur (km)	Number of lanes Nombre de voies	Lane Kilometres Kilomètres de voies	Remarks Remarques
Station Road/Chemin	0.664	2	1.328	
Thérèse Street/Rue	0.089	2	0.178	
William Street/Rue	0.192	2	0.384	
Yvon Street/Rue	0.248	2	0.496	
Zayva Court/Cour	0.371	2	0.742	
TOTAL C KILOMETRAGE/ TOTAL DU KILOMÉTRAGE C	73.618		145.853	
PROVINCIAL HIGHWAYS / ROUTES PROVINCIALES				
<u>CONTROLLED ACCESS (D)</u>				
Route 2 (T.C.H.):	8.056	7	56.392	8.056 x 7
Route 933: (Beginning at the intersection of the centre lines of the travelled portions of Route 933 and the centre of the median for Route 2; thence in an easterly direction along the centre line of Route 933 for a distance of 150 metres./Partant du point d'intersection de la ligne centrale de la partie servant à la circulation de la Route 933 et du centre de la médiane pour la Route 2; de là, en direction est le long de la ligne centrale de la Route 933 sur une distance de 150 mètres.)	0.150	2	0.300	

<p>LOCAL GOVERNMENT KILOMETRAGE</p> <p>DEPARTMENT OF TRANSPORTATION AND INFRASTRUCTURE CAPITAL PLANNING</p>		<p>KILOMÉTRAGE GOUVERNEMENT LOCAL</p> <p>MINISTÈRE DES TRANSPORTS ET DE L'INFRASTRUCTURE PLANIFICATION DES IMMOBILISATIONS</p>
--	---	---

Entity
Entité


Communities
Communautés

Status
Statut

Memramcook

Memramcook

Village



Corey White

Capital Planning/Planification des Immobilisations

Page 7

Date 2022-07-12

Official for/Officiel pour 2023

Name of street Nom de la rue	Length (km) Longueur (km)	Number of lanes Nombre de voies	Lane Kilometres Kilomètres de voies	Remarks Remarques
<p>Lac Road/Chemin: (Beginning at the intersection of the centre lines of the travelled portions of Lac Road and Memramcook-Est Road; thence in a westerly direction along the centre line of Lac Road for a distance of 280 metres./Partant du point d'intersection de la ligne centrale de la partie servant à la circulation du chemin Lac et du chemin Memramcook-Est, de là, en direction ouest le long de la ligne centrale du chemin Lac sur une distance de 280 mètres.)</p>	0.280	2	0.560	
<p>Memramcook-Est Road/Chemin : (Beginning at the intersection of the centre lines of the travelled portions of Memramcook-Est Road and Lac Road; thence in a northerly direction along the centre line of Memramcook-Est Road for a distance of 400 metres./Partant du point d'intersection de la ligne centrale de la partie servant à la circulation du chemin Memramcook-Est et du chemin Lac; de là, en direction nord le long de la ligne centrale du chemin Memramcook-Est sur une distance de 400 mètres.)</p>	0.400	2	0.800	

LOCAL GOVERNMENT KILOMETRAGE

KILOMÉTRAGE GOUVERNEMENT LOCAL

DEPARTMENT OF TRANSPORTATION
AND INFRASTRUCTURE
CAPITAL PLANNING



MINISTÈRE DES TRANSPORTS ET DE
L'INFRASTRUCTURE
PLANIFICATION DES IMMOBILISATIONS

Entity
Entité

Communities
Communautés

Status
Statut

Memramcook

Memramcook

Village

Page 8

Capital Planning/Planification des Immobilisations

Date 2022-07-12


Corey White

Official for/Officiel pour 2023

Name of street Nom de la rue	Length (km) Longueur (km)	Number of lanes Nombre de voies	Lane Kilometres Kilomètres de voies	Remarks Remarques
<p>Old Shediac Road/Chemin: (Beginning at the intersection of the centre of the travelled portion of Old Shediac Road that is at the Memramcook Village limits; thence in a southerly direction along the centre line of Old Shediac Road for a distance of 305 metres to the intersection of the centre lines of the travelled portions of Old Shediac Road and the property access road extending westerly./ Partant du point d'intersection de la ligne centrale de la partie servant à la circulation de la chemin Old Shediac, situé aux limites de village de Memramcook, de là, en direction sud le long de la ligne centrale de la chemin Old Shediac sur une distance de 305 mètres jusqu'à l'intersection des lignes centrales des parties servant à la circulation du chemin Old Shediac et du chemin d'accès privé se prolongeant vers l'ouest.)</p>	0.305	2	0.610	
<p>Pont Rouge Road/Chemin : (Beginning at the intersection of the centre lines of the travelled portions of Pont Rouge Road and the centre of the median for Route 2; thence in a westerly direction along the centre line of Pont Rouge Road for a distance of 185 metres./Partant du point d'intersection de la ligne centrale de la partie servant à la circulation du chemin Pont Rouge et du centre de la médiane pour la Route 2; de là, en direction ouest le long de la ligne centrale du chemin Pont Rouge sur une distance de 185 mètres.)</p>	0.185	2	0.370	

LOCAL GOVERNMENT KILOMETRAGE

KILOMÉTRAGE GOUVERNEMENT LOCAL

DEPARTMENT OF TRANSPORTATION
AND INFRASTRUCTURE
CAPITAL PLANNING




MINISTÈRE DES TRANSPORTS ET DE
L'INFRASTRUCTURE
PLANIFICATION DES IMMOBILISATIONS

Entity
Entité Memramcook

Communities
Communautés Memramcook

Status
Statut Village

Page 9


Corey White
Capital Planning/Planification des Immobilisations
Date 2022-07-12

Official for/Officiel pour 2023

Name of street Nom de la rue	Length (km) Longueur (km)	Number of lanes Nombre de voies	Lane Kilometres Kilomètres de voies	Remarks Remarques
Renaissance Street/Rue: (Beginning at the intersection of the centre of the travelled portion of Renaissance Street that is at the Memramcook Village limits; thence in a southerly direction along the centre line of Renaissance Street for a distance of 139 metres./Partant du point d'intersection de la ligne centrale de la partie servant à la circulation de la rue Renaissance, situé aux limites de village de Memramcook; de là, en direction sud de long de la ligne centrale de la rue Renaissance sur une distance de 139 mètres.)	0.085	4	0.340	

LOCAL GOVERNMENT KILOMETRAGE**KILOMÉTRAGE GOUVERNEMENT LOCAL**

DEPARTMENT OF TRANSPORTATION
AND INFRASTRUCTURE
CAPITAL PLANNING



MINISTÈRE DES TRANSPORTS ET DE
L'INFRASTRUCTURE
PLANIFICATION DES IMMOBILISATIONS

Entity
Entité Memramcook

Communities
Communautés Memramcook

Status
Statut Village

Page 10

Capital Planning/Planification des Immobilisations

Date 2022-07-12

Corey White
Official for/Officiel pour 2023

Name of street Nom de la rue	Length (km) Longueur (km)	Number of lanes Nombre de voies	Lane Kilometres Kilomètres de voies	Remarks Remarques
Interchange Ramps/Bretelles d'échangeurs:				
Junction Route 2 (T.C.H.) and Memramcook- Est Road /Intersection de la Route 2 (R.T.C.) et du chemin Memramcook-Est	0.833	1 2	1.226	0.440 x 1 0.393 x 2
Junction Route 2 (T.C.H.) and Lac Road/ Intersection de la Route 2 (R.T.C.) et du chemin Lac	0.772	1 2	1.293	0.251 x 1 0.521 x 2
Junction Route 2 (T.C.H.), Calhoun Road and Old Shediac Road (one ramp and part of one other ramp are within Memramcook limits)/ Intersection de la Route 2 (R.T.C.), chemin Calhoun et du chemin Old Shediac (une bretelle et une partie d'une autre bretelle à l'intérieur des limites de Memramcook)	0.665	2	1.330	0.665 x 2
Junction Route 2 (T.C.H.), Route 933 and Pont Rouge Road/Intersection de la Route 2 (R.T.C.), Route 933 et du chemin Pont Rouge	1.964	1 2	2.964	0.964 x 1 1.000 x 2
Junction Route 2 (T.C.H.) and Renaissance Street (one ramp and part of two other ramps are within Memramcook limits)/Intersection de la Route 2 (R.T.C.) et de la rue Renaissance (une bretelle et une partie deux autres bretelles à l'intérieur de limites de Memramcook)	1.351	1 2	2.270	0.432 x 1 0.919 x 2
TOTAL D KILOMETRAGE/ TOTAL DU KILOMÉTRAGE D	15.046		68.455	

LOCAL GOVERNMENT KILOMETRAGE

KILOMÉTRAGE GOUVERNEMENT LOCAL

DEPARTMENT OF TRANSPORTATION
AND INFRASTRUCTURE
CAPITAL PLANNINGMINISTÈRE DES TRANSPORTS ET DE
L'INFRASTRUCTURE
PLANIFICATION DES IMMOBILISATIONS

Entity
Entité

Communities
Communautés

Status
Statut

Memramcook

Memramcook

Village

Page 11

Capital Planning/Planification des Immobilisations

Date 2022-07-12

Corey White

Official for/Officiel pour 2023

Name of street Nom de la rue	Length (km) Longueur (km)	Number of lanes Nombre de voies	Lane Kilometres Kilomètres de voies	Remarks Remarques
<u>P3 HIGHWAY KILOMETRAGE (I)</u>				
TOTAL I KILOMETRAGE/ TOTAL DU KILOMÉTRAGE I	0.000		0.000	
<u>Private streets not maintained/rues privées non maintenues</u>				
Anderson Mill Road/Chemin**	1.740			
B Street/Rue**	0.075			
Beaumont Road/Chemin**	1.793			
De l'École Street/Rue **	1.400			
Des Scouts Road/Chemin **	2.125			
Dobson Road/Chemin **	3.642			
Dover Cross Road/Chemin**	2.050			
Du Marais Breau Creek Marsh Road/Chemin**	0.483			
Du Marais College-Bridge Road/Chemin**	0.322			
Du Quai Belliveau-Village Wharf Road/Chemin **	0.201			
Du Quai Gautreau-Village Wharf Road/Chemin **	0.985			
Gauvin Road/Chemin**	0.101			
Memramcook-Est Road/Chemin**	0.883			
Michel Road/Chemin**	1.769			
Nigarry Road/Chemin**	0.158			
Des Plaines Street/Rue**	0.250			

LOCAL GOVERNMENT KILOMETRAGE

KILOMÉTRAGE GOUVERNEMENT LOCAL

DEPARTMENT OF TRANSPORTATION
AND INFRASTRUCTURE
CAPITAL PLANNING



MINISTÈRE DES TRANSPORTS ET DE
L'INFRASTRUCTURE
PLANIFICATION DES IMMOBILISATIONS

Entity
Entité

Communities
Communautés

Status
Statut

Memramcook

Memramcook

Village

Page 12

Capital Planning/Planification des Immobilisations

Date 2022-07-12


Corey White

Official for/Officiel pour 2023

Name of street Nom de la rue	Length (km) Longueur (km)	Number of lanes Nombre de voies	Lane Kilometres Kilomètres de voies	Remarks Remarques
Renaissance Street/Rue** (Municipal Part/Partie Municipale)	2.690	3 4	3.495	1.885 x 1 0.805 x 2
Sara Street/Rue**	0.211	1	0.211	
Sifroid Street/Rue**	1.714			
Taylor Village Road/Chemin**	0.550			
Bunker Lane/Allée (Private/Privé)				
Cormier Street/Rue (Private/Privé)				
Edouard Street/Rue (Private/Privé)				
Émile Street/Rue (Private/Privé)				
François Street/Rue (Private/Privé)				
Frankie Street/Rue (Private/Privé)				
Jacob Street/Rue (Private/Privé)				
Marcellin Street/Rue (Private/Privé)				
Marie Street/Rue (Private/Privé)				
Notre-Dame Street/Rue (Private/Privé)				
Du Parc Road/Chemin (Private/Privé)				
Penny Lane/Allée (Private/Privé)				
Philippe Street/Rue (Private/Privé)				

LOCAL GOVERNMENT KILOMETRAGE

KILOMÉTRAGE GOUVERNEMENT LOCAL

DEPARTMENT OF TRANSPORTATION
AND INFRASTRUCTURE
CAPITAL PLANNING



MINISTÈRE DES TRANSPORTS ET DE
L'INFRASTRUCTURE
PLANIFICATION DES IMMOBILISATIONS

Entity
Entité Memramcook

Communities
Communautés Memramcook

Status
Statut Village

Page 13

Corey White
Corey White
Capital Planning/Planification des Immobilisations
Date 2022-07-12

Official for/Officiel pour 2023

Name of street Nom de la rue	Length (km) Longueur (km)	Number of lanes Nombre de voies	Lane Kilometres Kilomètres de voies	Remarks Remarques
<u>Public Streets not maintained/rues publiques non maintenues</u>				
1408 Access Road/Chemin	3.636			
1410 Access Road/Chemin	2.010			
1411 Access Road/Chemin	1.435			
1412 Access Road/Chemin	1.087			
1413 Access Road/Chemin	0.755			
1414 Access Road/Chemin	1.517			