

LOCAL GOVERNMENT KILOMETRAGE**KILOMÉTRAGE GOUVERNEMENT LOCAL**DEPARTMENT OF TRANSPORTATION
AND INFRASTRUCTURE
CAPITAL PLANNINGMINISTÈRE DES TRANSPORTS ET DE
L'INFRASTRUCTURE
PLANIFICATION DES IMMOBILISATIONS

Entity
Entité Bois-Joli

Communities
Communautés Eel River Crossing, Balmoral

Status
Statut Village

Page 1

Date 2022-07-12

Corey White
Corey White
Capital Planning/Planification des Immobilisations

Official for/Officiel pour 2023

Name of street Nom de la rue	Length (km) Longueur (km)	Number of lanes Nombre de voies	Lane Kilometres Kilomètres de voies	Remarks Remarques
PROVINCIAL - MUNICIPAL HIGHWAYS / ROUTES PROVINCIALES - MUNICIPALES				
ARTERIALS & COLLECTORS / ROUTE DE GRAND COMMUNICATION & ROUTE COLLECTRICE (A)				
Eel River Crossing				
Balmoral				
TOTAL A KILOMETRAGE/ TOTAL DU KILOMÉTRAGE A	0.000		0.000	
LOCALS / LOCALE (B)				
Balmoral				
Route 275: (des Pionniers Avenue/Avenue, Drapeau Street/Rue)	12.983	3 4	39.079	12.853 x 3 0.130 x 4
Drapeau Street/Rue	1.701	3	5.103	
Marcoux Street/Rue	1.493	2	2.986	
des Pionniers Avenue/Avenue	2.117	3	6.351	
Eel River Crossing				
Route 275: (Principale Street/Rue)	5.130	3	15.390	
Route 280: (l'Anse Street/Rue, Arseneault Street/Rue)	14.593	2 3	30.989	12.790 x 2 1.803 x 3
TOTAL B KILOMETRAGE/ TOTAL DU KILOMÉTRAGE B	38.017		99.898	

LOCAL GOVERNMENT KILOMETRAGE**KILOMÉTRAGE GOUVERNEMENT LOCAL**

DEPARTMENT OF TRANSPORTATION
AND INFRASTRUCTURE
CAPITAL PLANNING



MINISTÈRE DES TRANSPORTS ET DE
L'INFRASTRUCTURE
PLANIFICATION DES IMMOBILISATIONS

Entity
Entité Bois-Joli

Communities
Communautés Eel River Crossing, Balmoral

Status
Statut Village

Corey White
Capital Planning/Planification des Immobilisations

Page 2

Date 2022-07-12**Official for/Officiel pour 2023**

Name of street Nom de la rue	Length (km) Longueur (km)	Number of lanes Nombre de voies	Lane Kilometres Kilomètres de voies	Remarks Remarques
LOCAL GOVERNMENT / GOUVERNEMENT LOCAL (C)				
Balmoral				
Arsenault Street/Rue	0.421	2	0.842	
Bernard Street/Rue	1.643	2 3	4.586	1.300 x 3 0.343 x 2
du Centre Street/Rue	0.235	1	0.235	
Charles Street/Rue	0.293	2	0.586	
des Fondateurs Street/Rue	0.103	2	0.206	
Fournier Street/Rue	2.434	1 2	2.934	1.934 x 1 0.500 x 2
de l'Harmonie Street/Rue	0.206	2	0.412	
Industrielle Street/Rue	1.107	2 3	2.964	0.750 x 3 0.357 x 2
Janic Avenue/Avenue	0.090	2	0.180	
Karine Avenue/Avenue	0.090	2	0.180	
LePage Street/Rue	0.218	2	0.436	
du Moulin Road/Chemin	1.479	2 3	3.858	0.579 x 2 0.900 x 3
Pelletier Street/Rue	0.998	2	1.996	
Saint-Maure Road/Chemin	0.220	2	0.440	
Savoie Street/Rue	1.528	2 3	4.056	0.528 x 2 1.000 x 3
Sylvie Street/Rue	0.133	2	0.266	

LOCAL GOVERNMENT KILOMETRAGE

KILOMÉTRAGE GOUVERNEMENT LOCAL

DEPARTMENT OF TRANSPORTATION
AND INFRASTRUCTURE
CAPITAL PLANNING



MINISTÈRE DES TRANSPORTS ET DE
L'INFRASTRUCTURE
PLANIFICATION DES IMMOBILISATIONS

Entity
Entité Bois-Joli

Communities
Communautés Eel River Crossing, Balmoral

Status
Statut Village

Corey White
Capital Planning/Planification des Immobilisations

Page 3

Date 2022-07-12

Official for/Officiel pour 2023

Name of street Nom de la rue	Length (km) Longueur (km)	Number of lanes Nombre de voies	Lane Kilometres Kilomètres de voies	Remarks Remarques
Eel River Crossing				
Admiral Street/Rue	0.169	3	0.507	
L'Anse Street/Rue	0.271	2	0.542	
Bernard Street/Rue	2.527	2	5.054	
Cayouette Street/Rue	0.218	2	0.436	
Chouinard Street/Rue	0.245	2	0.490	
Daigle Street/Rue	0.084	2	0.168	
DeGroot Road/Chemin	2.879	2	5.758	
De L'Eglise Street/Rue	0.404	1 2	0.678	0.130 x 1 0.274 x 2
Frees Bye Road/Chemin	0.407	2	0.814	

LOCAL GOVERNMENT KILOMETRAGE**KILOMÉTRAGE GOUVERNEMENT LOCAL**

DEPARTMENT OF TRANSPORTATION
AND INFRASTRUCTURE
CAPITAL PLANNING



MINISTÈRE DES TRANSPORTS ET DE
L'INFRASTRUCTURE
PLANIFICATION DES IMMOBILISATIONS

Entity
Entité Bois-Joli

Communities
Communautés Eel River Crossing, Balmoral


Status
Statut Village

Corey White
Capital Planning/Planification des Immobilisations

Page 4

Date 2022-07-12**Official for/Officiel pour 2023**


Name of street Nom de la rue	Length (km) Longueur (km)	Number of lanes Nombre de voies	Lane Kilometres Kilomètres de voies	Remarks Remarques
Industrielle Street/Rue	0.520	2	1.040	
International Street/Rue	0.166	3	0.498	
LeBlanc Road/Chemin	1.508	2	3.016	
Leonard Street/Rue	0.800	2	1.600	
Malcolm, Blair Road/Chemin	0.233	2	0.466	
Malenfant Road/Chemin	2.166	2	4.332	
Mallet Street/Rue	1.427	2	2.854	
Pelletier Street/Rue: (Municipal Part/Partie Municipale)	1.401	2	2.802	
Saint-Aubin Road/Chemin	2.414	2	4.828	
Savoie Street/Rue	0.472	2	0.944	
Splude Road/Chemin	1.160	2	2.320	
Welsh Road/Chemin	2.194	2	4.330	0.058 x 1 2.136 x 2
Whalen Street/Rue	0.207	2	0.414	
TOTAL C KILOMETRAGE/ TOTAL DU KILOMÉTRAGE C	33.070		68.068	

LOCAL GOVERNMENT KILOMETRAGE DEPARTMENT OF TRANSPORTATION AND INFRASTRUCTURE CAPITAL PLANNING		KILOMÉTRAGE GOUVERNEMENT LOCAL MINISTÈRE DES TRANSPORTS ET DE L'INFRASTRUCTURE PLANIFICATION DES IMMOBILISATIONS
---	---	--

Entity
Entité Bois-Joli

Communities
Communautés Eel River Crossing, Balmoral

Status
Statut Village


Corey White
 Capital Planning/Planification des Immobilisations
 Date 2022-07-12

Official for/Officiel pour 2023

Name of street Nom de la rue	Length (km) Longueur (km)	Number of lanes Nombre de voies	Lane Kilometres Kilomètres de voies	Remarks Remarques
PROVINCIAL HIGHWAYS / ROUTES PROVINCIALES				
<u>CONTROLLED ACCESS (D)</u>				
Route 280 (East Portion/Partie est): (Controlled Accesss/Accès Limité) (Beginning at the intersection of the centre lines of the travelled portions of Route 280 and Pelletier Street; thence in a northerly direction along the centre line of Route 280 for a distance of approximately 204 metres to the Eel River Crossing Village limits/Partant du point d'intersection des lignes centrales des parties servant à la circulation de la Route 280 et du rue Pelletier; de là, en direction nord le long de la ligne centrale de la Route 280 sur une distance approximative de 204 mètres jusqu'à la limites des village d'Eel River Crossing.)	0.204	3	0.612	
Route 280 (West Portion/Partie ouest): (Controlled Accesss/Accès Limité) (Beginning at the intersection of the centre lines of the travelled portions of Route 280 and Eel River Crossing Village Limits; thence in a southernly direction along the centre line of Route 280 for a distance of approximately 182 metres/Partant d'un point sur la ligne centrale de la partie servant à la circulation de la Route 280, et des limites du village d'Eel River Crossing; de là, en direction sud le long de la ligne centrale de la Route 280 . sur une distance de 182 mètres	0.182	2 3	0.468	0.078 x 2 0.104 x 3

LOCAL GOVERNMENT KILOMETRAGE

KILOMÉTRAGE GOUVERNEMENT LOCAL

DEPARTMENT OF TRANSPORTATION
AND INFRASTRUCTURE
CAPITAL PLANNING



MINISTÈRE DES TRANSPORTS ET DE
L'INFRASTRUCTURE
PLANIFICATION DES IMMOBILISATIONS

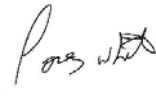
Entity
Entité Bois-Joli

Communities
Communautés Eel River Crossing, Balmoral

Status
Statut Village

Page 6

Date 2022-07-12


Corey White
Capital Planning/Planification des Immobilisations

Official for/Officiel pour 2023

Name of street Nom de la rue	Length (km) Longueur (km)	Number of lanes Nombre de voies	Lane Kilometres Kilomètres de voies	Remarks Remarques
<p>Pelletier Street/Rue: (Controlled Access/Accès Limité) (Beginning at the intersection of the centre lines of the travelled portions of Route 280 and Pelletier Street; thence in a southerly direction along the centre line of Pelletier Street for a distance of 140 metres to the intersection of the centre lines of the travelled portions of Pelletier Street and a property access road extending easterly./ Partant de l'intersection des lignes centrales des parties servant à la circulation de la Route 280 et du rue Pelletier; de là, en direction sud le long de la ligne centrale du rue Pelletier sur une distance de 140 mètres jusqu'à l'intersection des lignes centrales des parties servant à la circulation du rue Pelletier et d'un chemin d'accès à une propriété qui s'étend vers l'est.)</p>	0.140	2	0.280	
<p>Interchange Ramps/Bretelles d'échangeurs:</p>				
<p>Junction Route 11 and Route 280 (Portion of two ramps are within the village limits)/ Intersection de la Route 11 et de la Route 280 (Une partie des deux bretelles est située à l'intérieur du vil w</p>	0.374	2	0.748	
<p>Junction Route 11 and Route 280 (Portion of ramp within the village limits)/ Intersection de la Route 11 et de la Route 280 (Partie des bretelle est située à l'intérieur du village)</p>	0.111	2	0.222	
<p>TOTAL D KILOMETRAGE/ TOTAL DU KILOMÉTRAGE D</p>	1.011		2.330	

LOCAL GOVERNMENT KILOMETRAGE

KILOMÉTRAGE GOUVERNEMENT LOCAL

DEPARTMENT OF TRANSPORTATION
AND INFRASTRUCTURE
CAPITAL PLANNING



MINISTÈRE DES TRANSPORTS ET DE
L'INFRASTRUCTURE
PLANIFICATION DES IMMOBILISATIONS

Entity
Entité Bois-Joli

Communities
Communautés Eel River Crossing, Balmoral

Status
Statut Village

Corey White
Capital Planning/Planification des Immobilisations

Page 7

Date 2022-07-12**Official for/Officiel pour 2023**

Name of street Nom de la rue	Length (km) Longueur (km)	Number of lanes Nombre de voies	Lane Kilometres Kilomètres de voies	Remarks Remarques
<u>P3 HIGHWAY KILOMETRAGE (I)</u>				
TOTAL I KILOMETRAGE/ TOTAL DU KILOMÉTRAGE I	0.000		0.000	
<u>Private streets not maintained/rues privées non maintenues</u>				
Eel River Crossing				
Allard Road/Chemin*	1.212	1	1.212	
Malenfant Road/Chemin*	2.406	1	2.406	
Saint-Aubin Road/Chemin*	6.077	1	6.077	
Splude Road/Chemin*	1.215	1	1.215	
Welsh Road/Chemin*	0.033	1	0.033	