

## Halfmile Lakes (West) / Lacs Halfmile (Ouest)

*Northumberland County / Comté de Northumberland*

*Chaleur Recreational Fishing Area /  
Zone de Pêche Rêcrêative de Baie des Chaleurs*

*47°18'59.0"N 66°17'42.0"W*

## Halfmile Lakes (West) / Lacs Halfmile (Ouest)

**Note:** *The following maps are not designed for navigation purposes. Please exercise caution when using these maps as some shoals may not appear.*

**Remarque:** *Les cartes suivantes ne sont pas conçues à des fins de navigation. Faites preuve de prudence lors de l'utilisation de ces cartes, car certains hauts-fonds peuvent ne pas apparaître.*

<u>Lake Characteristics</u>	<u>Caractéristiques du lac</u>
Surface Area : 9.2 hectares / 22.7 acres Maximum Depth : 1.8 metres / 6 feet	Superficie : 9.2 hectares / 22.7 acres Profondeur maximale : 1.8 mètres / 6 pieds


<u>Species Present</u>	<u>Espèce Présente</u>
<b>Sport Fish</b> Brook Trout	<b>Poisson sportif</b> Truite mouchetée (Omble de fontaine)
<b>Non-Sport Fish</b> American eel	<b>Poisson non sportif</b> Anguille d'Amérique

This lake is not part of the fish stocking program.

Ce lac ne fait pas partie du programme d'empoissonnement.

# Halfmile Lakes (West) / Lacs Halfmile (Ouest)

## Depth Readings (Metres) / Indications de Profondeur (Mètres)



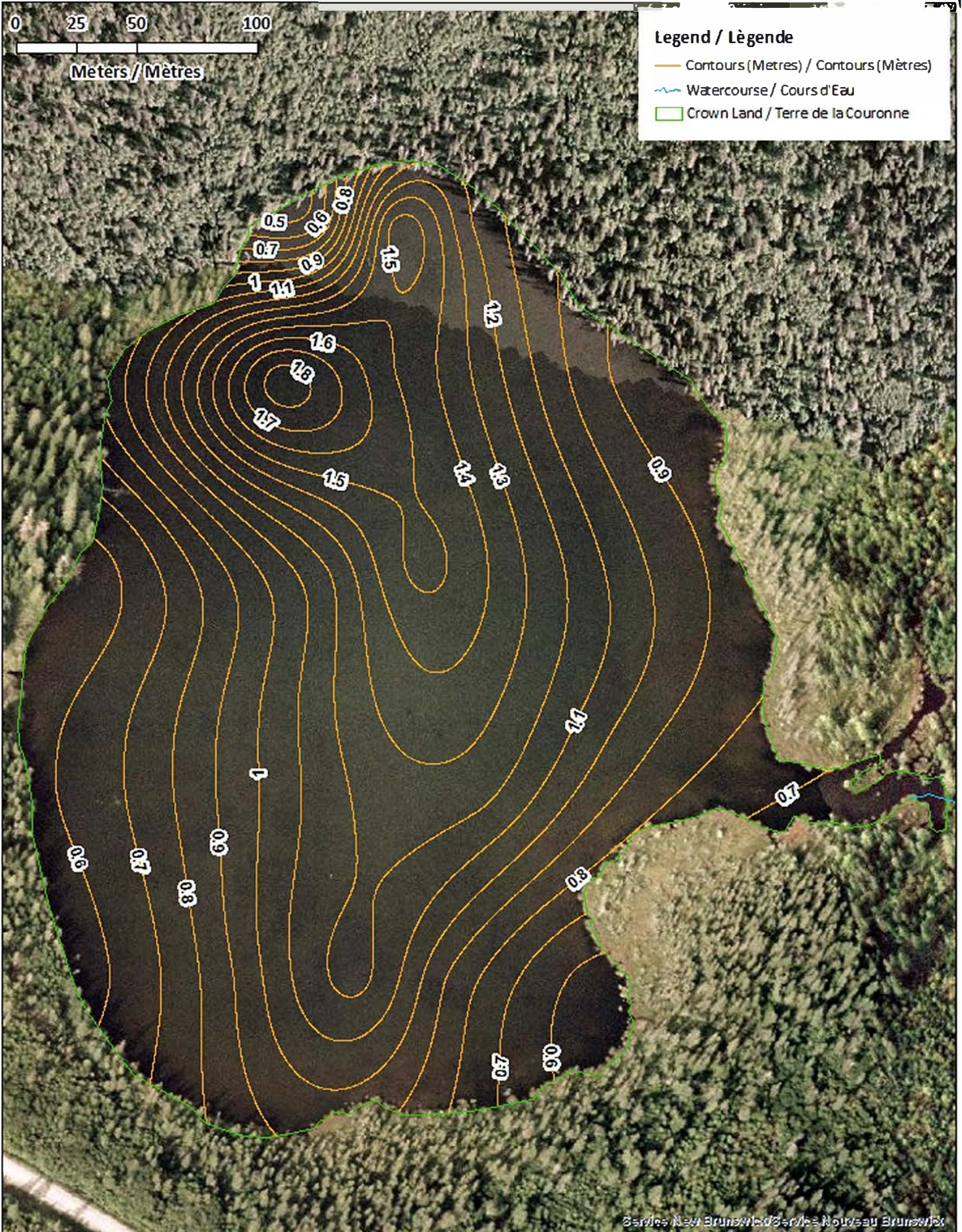
# Halfmile Lakes (West) / Lacs Halfmile (Ouest)

## Contours (Metres / Mètres)




**Legend / Légende**

- Contours (Metres) / Contours (Mètres)
- Watercourse / Cours d'Eau
- Crown Land / Terre de la Couronne



# Halfmile Lakes - West / Lacs Halfmile - Ouest

## Depth (Metres) / Profondeur (Mètres)

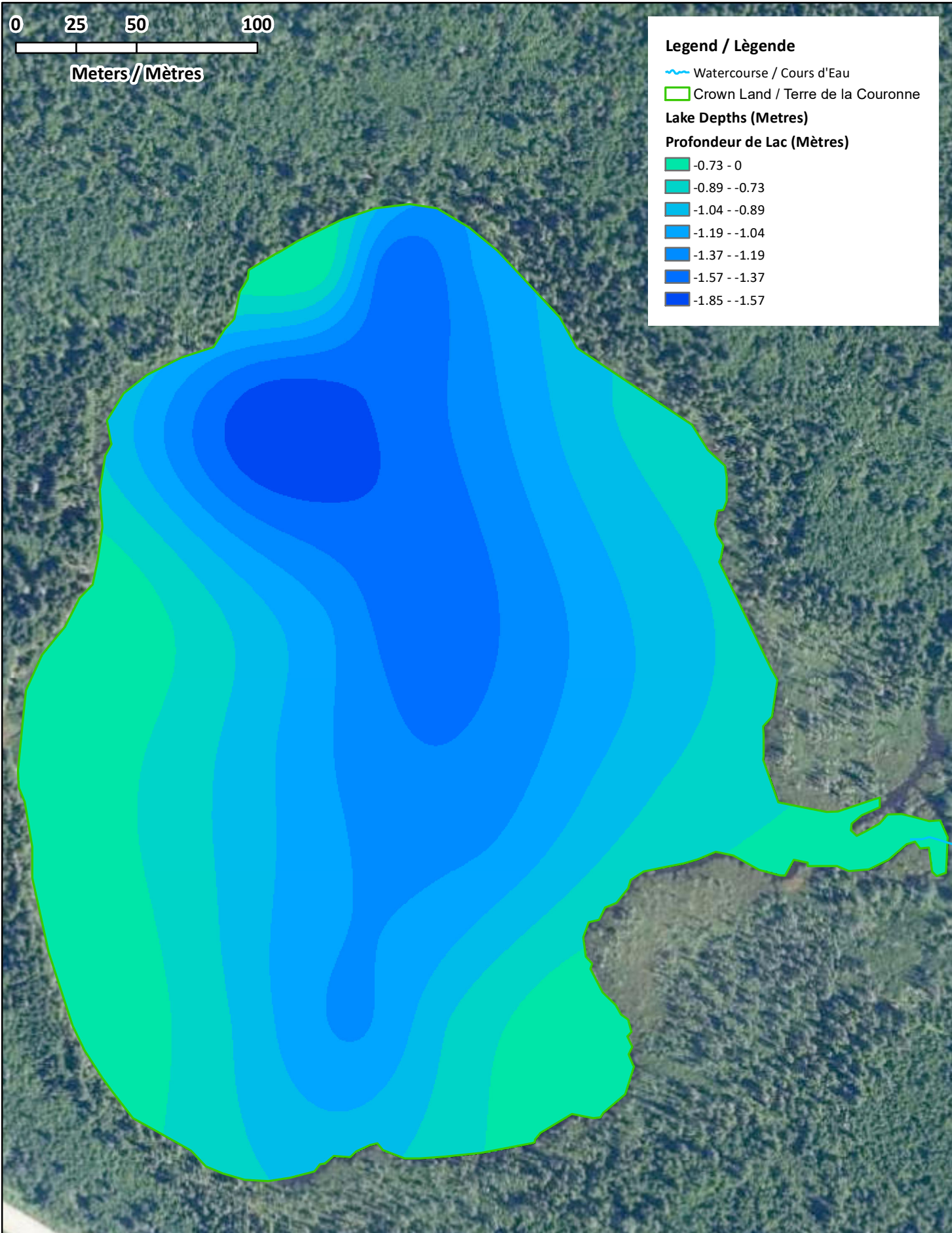


**Legend / Légende**

- Watercourse / Cours d'Eau
- Crown Land / Terre de la Couronne

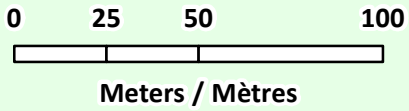
**Lake Depths (Metres)**  
**Profondeur de Lac (Mètres)**

- 0.73 - 0
- 0.89 - -0.73
- 1.04 - -0.89
- 1.19 - -1.04
- 1.37 - -1.19
- 1.57 - -1.37
- 1.85 - -1.57



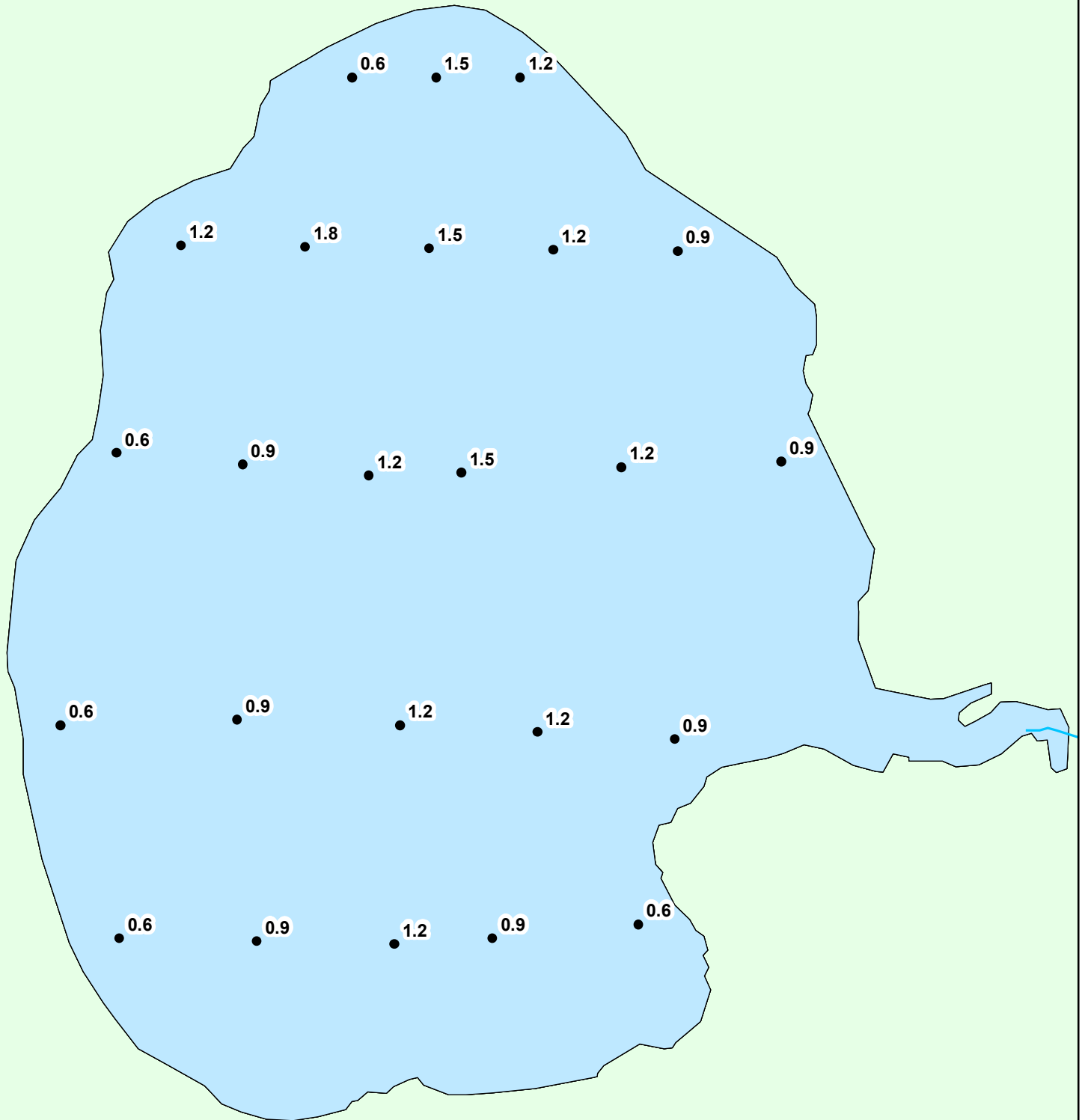
# Halfmile Lakes - West / Lacs Halfmile - Ouest

## Depth Readings (Metres) / Indications de Profondeur (Mètres)



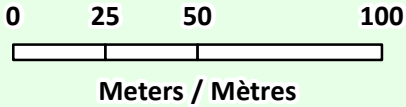
### Legend / Légende

- Depth (Metres) / Profondeur (Mètres)
- ~ Watercourse / Cours d'Eau
- Non-Crown Land / Non Terre de La Couronne
- Crown Land / Terre de la Couronne



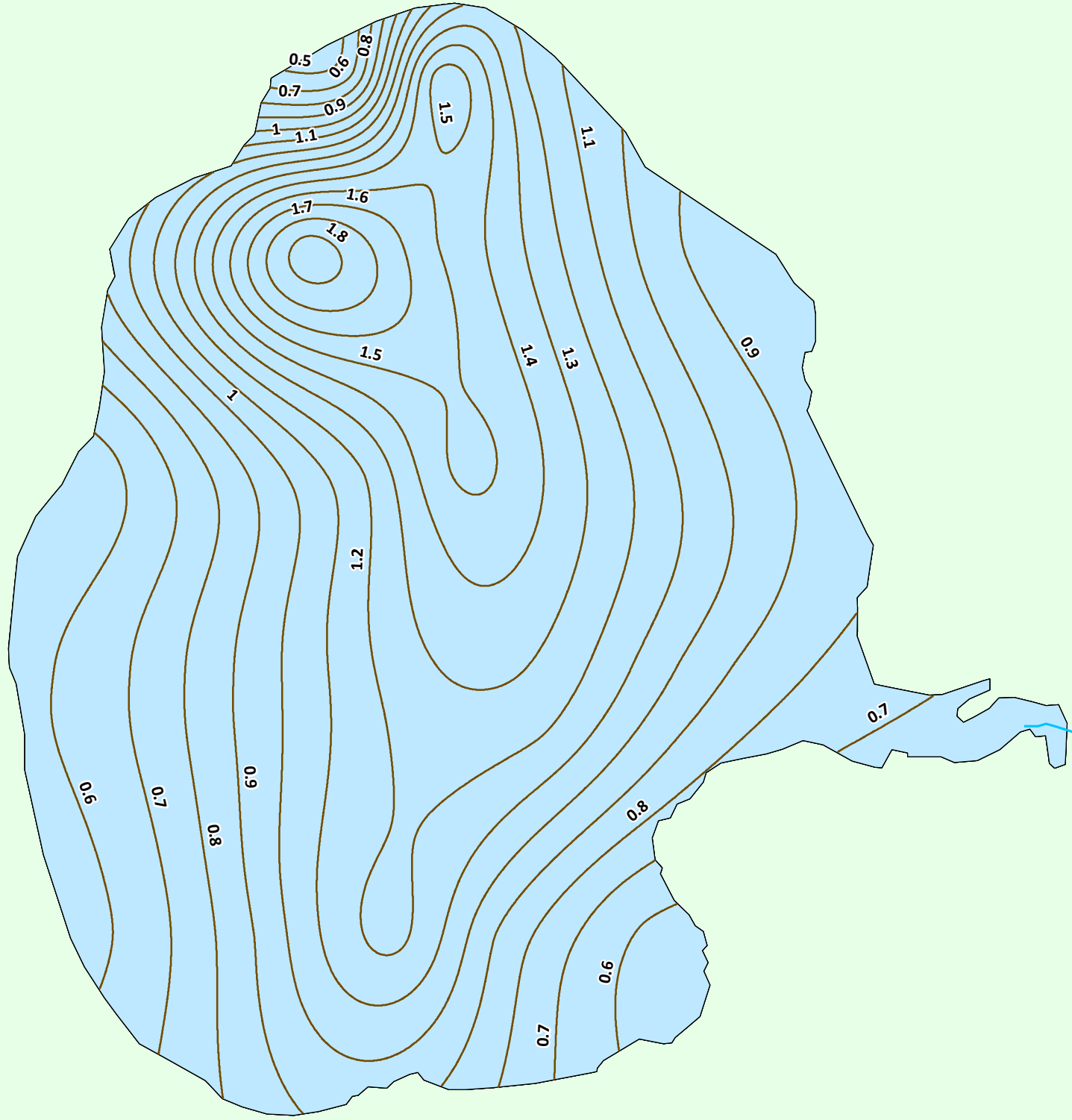
# Halfmile Lakes - West / Lacs Halfmile - Ouest

## Contours (Metres / Mètres)



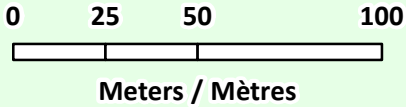
### Legend / Légende

- Contours (Metres) / Contours (Mètres)
- ~ Watercourse / Cours d'Eau
- Non-Crown Land / Non Terre de La Couronne
- Crown Land / Terre de la Couronne



# Halfmile Lakes - West / Lacs Halfmile - Ouest

## Depth (Metres) / Profondeur (Mètres)



### Legend / Légende

- Watercourse / Cours d'Eau
- Non-Crown Land / Non Terre de La Couronne
- Crown Land / Terre de la Couronne

### Lake Depths (Metres)

#### Profondeur de Lac (Mètres)

- 0.73 - 0
- 0.89 - -0.73
- 1.04 - -0.89
- 1.19 - -1.04
- 1.37 - -1.19
- 1.57 - -1.37
- 1.85 - -1.57

