

Guide relatif au permis de modification d'un cours d'eau ou d'une terre humide – demande en ligne

EXIGENCES RELATIVES À LA DEMANDE

Les renseignements ci-dessous sont exigés au moment de la présentation d'une demande :

- L'emplacement du projet : vous pouvez vous servir de notre interface cartographique pour chercher votre [terrain](#), mais le numéro d'identification de parcelle (NID) ou les coordonnées du projet vous aideront à faire un zoom sur l'emplacement de votre projet. Vous trouverez votre NID dans votre avis d'évaluation foncière.
- Une description détaillée de toutes les activités reliées au projet, indiquant les dimensions de chacune des modifications ainsi que la distance entre ces activités et le cours d'eau ou la terre humide.
- Un croquis à l'échelle de toutes les activités proposées à moins de 30 mètres du cours d'eau ou de la terre humide.
- Des photos du secteur du projet.
- Le consentement : si vous n'êtes pas inscrit à titre de propriétaire enregistré du bien-fonds, selon les renseignements affichés par l'intermédiaire de Service Nouveau-Brunswick, vous devez inclure le consentement écrit du propriétaire du terrain ou une preuve de propriété foncière. De plus, si vous présentez une demande à titre de personne-ressource au nom du propriétaire foncier, vous devez inclure le consentement écrit du propriétaire vous autorisant à présenter le formulaire de demande.
- Frais : le barème des frais est établi selon le nombre de modifications et le type d'activités. Pour prendre connaissance des frais de demande, veuillez cliquer [ici](#). Le paiement peut être effectué en ligne lors du processus de demande. Toutefois, si vous êtes incapable d'effectuer le paiement en ligne, vous pouvez payer en personne à l'un des bureaux du ministère de l'Environnement et Gouvernements locaux (MEGL) ou en faisant parvenir par la poste un chèque ou un mandat bancaire à l'adresse indiquée ci-dessous. Veuillez libeller le chèque ou le mandat à l'ordre du Ministre des Finances.

MEGL – Direction de la gestion des eaux de source et de surface
Place Marysville
20, rue McGloin
Fredericton (Nouveau-Brunswick) E3A 5T8

- Si vous avez des photos, des cartes, des lettres ou d'autres documents imprimés pour appuyer votre demande et si vous êtes incapable de les présenter (télécharger) par voie électronique, vous pouvez les envoyer par courriel à wawa@gnb.ca (taille maximale de 8 Mo) ou par la poste ou encore les livrer en main propre à votre bureau régional en indiquant le numéro de référence de votre demande que vous allez recevoir à la fin du processus de demande.

REMARQUE : Si le MEGL reçoit votre demande sans l'un ou l'autre des renseignements mentionnés ci-dessus, la demande ne sera pas acceptée officiellement avant que tous les renseignements nécessaires aient été fournis. Vous serez avisé que votre demande est en attente et qu'elle ne sera pas étudiée de façon plus approfondie avant que tous les renseignements exigés aient été reçus.

ACCÈS À LA DEMANDE EN LIGNE

Si vous remplissez une demande en ligne pour la première fois, consultez notre [site Web](#) et cliquez sur « Remplir une demande » dans la langue de votre choix pour commencer le processus de demande.



Environment and Local Government / Environnement et Gouvernements locaux
Watercourse and Wetland Alteration Applications / Demandes de modification d'un cours d'eau et d'une terre humide

[Sign in or Create an Account / Ouvrir une session ou créer un compte](#)

Account will be disabled after 90 days of inactivity / Le compte sera inactif après 90 jours sans activités

[Fill out an application](#) / [Remplir une demande](#)

FAIRE UNE SÉLECTION PARMIS LES TÂCHES SUIVANTES

- Nouvelle demande de permis : demande concernant un nouveau projet
- Renouveler ou réviser un permis : les demandes de renouvellement vous permettent de compléter les travaux qui n'ont pas été complétés pendant la période de temps permise d'un permis précédemment délivré. Une demande de révision peut être présentée si les détails du projet autorisé par un permis précédemment délivré ont changé.
- Demande d'un permis de certification : cette demande est utilisée par les concepteurs et les installateurs certifiés.
- Poursuivre une demande sauvegardée : continuer une demande incomplète. **Remarque** : cette option est seulement disponible si un compte a été créé et que la demande de permis a été entamée en ligne, mais n'a pas été présentée au MEGL.

Choisir parmi les tâches suivantes :



[Nouvelle demande de permis](#)



[Renouveler ou réviser un permis](#)




[Demande d'un permis de certification](#)



[Poursuivre une demande sauvegardée](#)

EMPLACEMENT DU PROJET

Remarque : Cette section ne s'applique pas lors de la présentation d'une demande de renouvellement ou de révision.

Continuer la demande plus tard | [Annuler la demande](#) | [English](#) | [Contactez-nous](#) | 

Emplacement du projet Vérification du site Modifications Télécharger les documents Confirmation et paiement

Emplacement du projet

Veillez svp utiliser la carte pour sélectionner l'endroit du projet.

Vous pouvez aussi entrer le NID (figure sur votre reçu de taxe de la propriété) sur lequel le projet est proposé. **Vous devez cliquer sur la carte à l'endroit exact où se trouve le projet.**

NID :

donne les coordonnées du projet en degrés décimaux (WGS84) :

Latitude :

Longitude :

Remarque: Tous les cours d'eau et les terres humides présents sur le terrain qui rencontrent les définitions dans la Loi sur l'assainissement de l'eau sont réglementés, qu'ils soit démontrés sur la carte de référence de MCETH ou non. Si votre projet ne peut pas être représenté adéquatement sur la carte par un seul point, veuillez sélectionner un point à l'intérieur de l'endroit de votre projet. Vous pouvez télécharger des plans à une étape future qui démontrant l'emplacement exact du projet en entier.


Legend/Légende

MEGL cours d'eau de marée

- Merée
- Océan

Abscisse NBS : 2653797.79
Ordonnée NBS : 7488992.31

Changez carte de base



Edmundston Gathurst Miramichi Moncton/Dieppe Fredericton Saint-John

New Brunswick
Nouveau-Brunswick

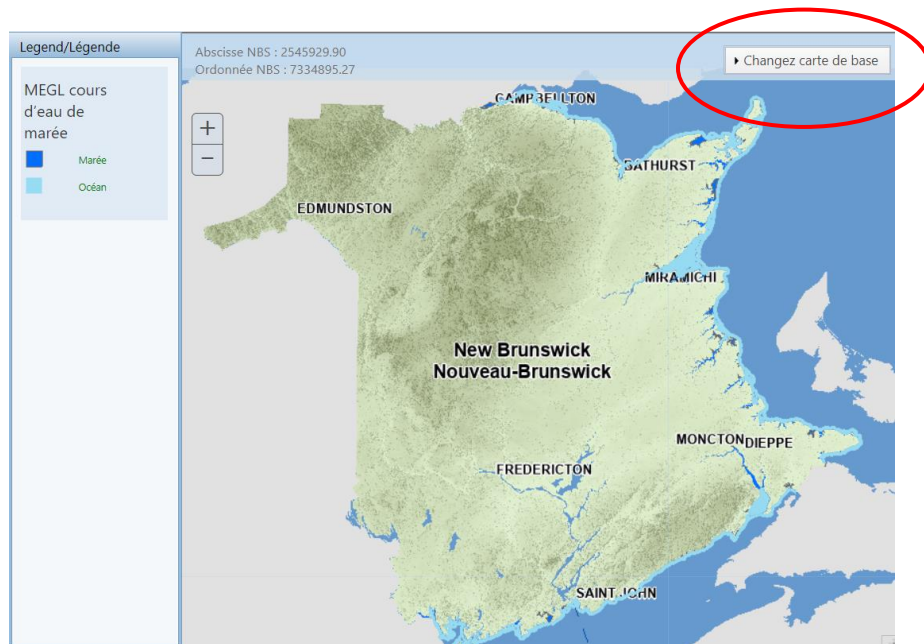
Veillez noter que le cercle autour de votre sélection représente une zone tampon de 30 mètres.

Suivant

Vous devez sélectionner l'emplacement de votre projet en cliquant sur la carte

Une fois que vous avez sélectionné votre type de demande, vous serez invité à choisir l'emplacement de votre projet.


- Si vous avez un numéro d'identification de parcelle (NID), vous pouvez l'entrer au-dessus de la carte pour faire un zoom sur le terrain. À cette étape, nous vous suggérons de cliquer sur l'indication « Changez carte de base » qui se trouve dans le coin supérieur droit de la carte, puis de choisir l'option « Photos aériennes » pour afficher une vue aérienne du terrain. Cliquez sur l'emplacement de votre terrain qui fera l'objet des travaux. Une fois que vous aurez sélectionné le secteur, un point rouge s'affichera; cliquez sur « Suivant » au bas de la carte.



- Si vous n'avez pas de NID, vous pouvez zoomer sur la carte pour trouver l'emplacement de votre projet. Lorsque vous aurez trouvé l'emplacement désiré, cliquez sur l'endroit où les activités du projet se dérouleront. Une fois que vous aurez sélectionné l'emplacement et qu'un point rouge sera affiché, cliquez sur « Suivant » sous la carte.

VÉRIFICATION DU SITE

Dans le prochain écran, on vous demandera de vérifier que l'emplacement que vous avez choisi est le bon. Une fois que vous aurez vérifié que l'emplacement choisi désigne bien l'endroit où les activités de votre projet se dérouleront, cliquez sur « Suivant » sous la carte. Si l'emplacement n'est pas exact, vous pouvez cliquer sur « Précédent » pour modifier votre sélection.

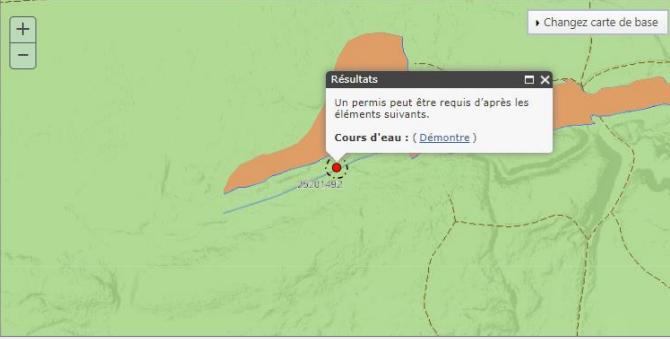
Continuer la demande plus tard | [Annuler la demande](#) | [English](#) | [Contactez-nous](#) |  0

Veillez vérifier que les informations ci-dessous sont correctes avant de cliquer sur le bouton Suivant. Si vous devez modifier l'emplacement sélectionné, veuillez cliquer sur le bouton Précédent.

NID : 25201492 Latitude : 46.39
Longitude : -65.59

Remarque: Tous les cours d'eau et les terres humides présents sur le terrain qui rencontrent les définitions dans la Loi sur l'assainissement de l'eau sont réglementés, qu'ils soit démontrés sur la carte de référence de MCETH ou non. Si votre projet ne peut pas être représenté adéquatement sur la carte par un seul point, veuillez sélectionner un point à l'intérieur de l'endroit de votre projet. Vous pouvez télécharger des plans à une étape future qui démontrent l'emplacement exact du projet en entier.


Veillez noter que le cercle autour de votre sélection représente une zone tampon de 30 mètres.




Précédent Suivant

DESCRIPTION DU PROJET

Dans la boîte fournie, vous pouvez fournir une description détaillée de toutes les activités du projet que vous désirez effectuer. Cette description devrait comprendre la méthode de construction, les matériaux à être utilisés et le but du projet. Vous pouvez aussi fournir la description dans un document qui peut être téléchargé à une étape ultérieure du processus de demande. Si vous procédez de cette façon, il vous suffit de faire référence au document dans la case réservée à la description dont il est question ci-dessus. Le plus de renseignements vous pourrez fournir, le plus facile sera l'évaluation de votre projet par le personnel.


[Continuer la demande plus tard](#) | [Annuler la demande](#) | [English](#) | [Contactez-nous](#) | 


Emplacement du projet Vérification du site Modifications Télécharger les documents Confirmation et paiement

Afficher votre emplacement: 

Description du projet

Veillez fournir une description détaillée du projet. Votre description devrait inclure la méthode de construction, les matériaux à être utilisés et le but du projet. Le plus d'information que vous pouvez fournir, le plus facile que la tâche de revue sera pour le personnel. Vous pourrez aussi télécharger des informations (p. ex. dessins, photos, lettre de consentement, etc.) à une étape ultérieure de ce processus.

Date de début prévue : 

Date d'achèvement prévue : 

- Le travail proposé est-il lié à un projet qui fait actuellement l'objet d'un examen d'une étude d'impact sur l'environnement (EIE) ou qui est / a été examiné pour une étude d'EIE?
- Les travaux ont-ils lieu dans ou à moins de 30 mètres d'une terre humide?

Pour de plus amples renseignements sur les terres humides, veuillez consulter les [Lignes directrices sur les terres humides](#) et le [Protocole de délimitation des terres humides au Nouveau-Brunswick](#).

Remarque : Les demandes incomplètes et les renseignements manquants entraîneront un retard dans le processus d'évaluation.


Sous la boîte fournie pour la description du projet, vous devez entrer la date de début prévue et la date d'achèvement prévue des travaux proposés. La date du début devrait correspondre au moment où les travaux proposés devraient commencer, et la date d'achèvement, à celui où le projet proposé devrait être achevé, y compris par la stabilisation du site. Veuillez prendre note que les projets qui nécessitent des travaux dans l'eau doivent normalement être entrepris entre le 1^{er} juin et le 30 septembre.

Sous la boîte fournie pour la description du projet, vous serez invité à indiquer si le travail proposé est lié à un projet qui fait actuellement l'objet d'une étude d'impact sur l'environnement (EIE) ou s'il a été évalué pour une EIE. Veuillez choisir « Oui » ou « Non » dans la liste déroulante.


Sous la description du projet, vous serez invité à indiquer si les travaux proposés auront lieu à moins de 30 mètres d'une terre humide. Veuillez choisir « Oui » ou « Non » dans la liste déroulante. Au cas où vous ne seriez pas certain de la présence d'une terre humide, veuillez cliquer sur l'hyperlien « Lignes directrices sur les terres humides » qui se trouve sous la question pour obtenir davantage de renseignements.


Cliquez sur « Suivant » lorsque vous aurez terminé les étapes ci-dessus.

SÉLECTIONNEZ VOS MODIFICATIONS

[Continuer la demande plus tard](#) | [Annuler la demande](#) | [English](#) | [Contactez-nous](#) | 

Emplacement du projet Vérification du site Modifications Télécharger les documents Confirmation et paiement

[Afficher votre emplacement:](#) 

Sélectionnez vos modifications : 

Toutes les types d'activité possibles ne sont pas listés ici. Si votre activité n'est pas dans la liste ou ne rencontre pas la description fournie, svp choisir l'option Autre à la fin de la liste afin de continuer avec votre demande.

- Appareils de collecte de données**
L'installation d'un appareil servant à la collecte de données pour l'évaluation biologique et la recherche scientifique. Toute excavation requise pour l'installation de l'appareil doit être effectuée avec des outils à mains seulement.
- Enlèvement d'obstacle/d'une modification artificielle**
L'enlèvement d'une structure ou des débris trop grands pour être enlevés de façon manuelle (p. ex. ponceau, pont, traverse de canalisation, réfrigérateur, automobile, etc.) dans ou au-dessus d'un cours d'eau/une terre humide réglementée, qui n'agissent pas sur le niveau de l'eau.
- Étude géotechnique**
L'excavation de puits de reconnaissance et le forage de trous de sonde pour des études sur la composition et l'intégrité de la roche mère. Veuillez noter : Un permis séparé est requis pour l'installation d'un pont temporaire.
- Gestion et enlèvement d'un barrage de castors**
L'enlèvement partiel ou complet, durant la période libre de glace seulement, d'un barrage de castors qui retient de l'eau résultant ainsi à l'inondation et des dommages aux infrastructures (p. ex. routes, sentiers, bâtiments, etc.). Autorise également l'installation/le remplacement/l'entretien d'un dispositif dans le barrage de castors pour contrôler l'eau, tel qu'un niveleur, un déflecteur (« baffler »), etc.
- Ponceau – MTI (s'applique seulement au MTI du N.B.)**
L'entretien, le remplacement et le prolongement d'un ponceau circulaire ayant un diamètre de 3000 mm ou moins, des ponceaux multiples (maximum de deux) ayant chacun un diamètre de 2120 mm ou moins ou un ponceau ovoïde ayant une superficie d'extrémité équivalente.
- Promenade**
La construction d'une promenade dans une terre humide réglementée ou à moins de 30 mètres de la limite d'une terre humide réglementée.
- Autre**

Une liste de modifications possibles s'affichera en fonction de l'emplacement que vous avez choisi. Veuillez sélectionner toutes les modifications qui ont trait à votre projet. Quand vous aurez terminé, cliquez sur « Suivant ». **Si votre activité ne fait pas partie de la liste ou si elle ne correspond pas à la description fournie**, veuillez cliquer dans la case « Autre » à la fin de la liste pour continuer à remplir la demande.

Une fois que vous aurez choisi vos modifications, vous serez dirigé vers une nouvelle page dans laquelle on vous demandera de répondre à une série de questions au sujet de votre projet. Ces questions ne sont pas des pièges; elles vous sont plutôt posées pour faire en sorte que vous remplissiez la bonne demande.

[Continuer la demande plus tard](#) | [Annuler la demande](#) | [English](#) | [Contactez-nous](#) | 

Emplacement du projet Vérification du site Modifications Télécharger les documents Confirmation et paiement

[Afficher votre emplacement:](#) 

Questions relatives aux modifications :

Besoin de convertir des unités?
[Pieds à mètres](#)
[Pieds carrés à mètres carrés](#)

Coupe de bandes de végétation

- Avez-vous l'intention de couper à blanc une bande de végétation d'une largeur supérieure à 6 mètres?
- Est-ce qu'il y a déjà une bande de végétation dégagée ou une rampe pour bateaux sur la propriété?


Si le message suivant s'affiche après que vous avez cliqué sur « Suivant »,

Selon les réponses que vous avez fournies, les activités ci-dessous ne peuvent pas être entreprise avec un permis provisoire et nécessite un permis standard. Une fois que la demande en cours soit achevée, vous aurez l'option de continuer la demande d'un permis standard pour ces activités :

- Coupe de bandes de végétation

Précédent Suivant

vous pouvez quand même continuer à remplir la demande. Veuillez cliquer sur « Suivant » pour afficher la page Sommaire de la commande :

[Continuer la demande plus tard](#) | [Annuler la demande](#) | [Contactez-nous](#) | [English](#) | 

Emplacement du projet ✓ Vérification du site ✓ Modifications ✓ Télécharger les documents ✓ Confirmation et paiement ○

Sommaire de la commande

Les demandes suivantes sont dans votre panier. Vous pouvez compléter votre demande maintenant ou ajouter d'autres modifications/emplacements.

Détails de la demande	Emplacement du projet	Activité	Prix	Actions
Total de la commande : 0,00 \$				

Les activités ci-dessous ne peuvent pas être entreprises avec un permis provisoire. Ces activités ne sont pas incluses dans votre commande. À l'aide des liens ci-dessous, vous pouvez continuer la demande pour un permis standard ou supprimer une activité de la liste. Vous pouvez également cliquer sur le bouton « Suivant » pour poursuivre la commande en cours et laisser les activités ci-dessous pour y revenir plus tard.


Emplacement du projet	Activité	Actions
Lat : 47,070089 , Long : -66,066768 NID: 40295933	Coupe de bandes de végétation	Continuer Supprimer

Ajouter une autre demande Suivant

Cliquez simplement sur « Continuer » pour le projet qui fait l'objet de votre demande. Vous serez amené à la page Questions générales, qui est décrite dans la section qui suit.

QUESTIONS GÉNÉRALES


Si vous avez cliqué dans la case « Autre », vous serez dirigé vers la page Questions générales. Les réponses aux questions qui vous ont été posées précédemment seront automatiquement chargées. Toutefois, vous pourrez y apporter des ajustements au besoin. Vous serez également invité à indiquer si le projet se déroulera sur la face intérieure de la berge ou le lit du canal d'un cours d'eau.


Afficher votre emplacement: 

Questions générales :

- Quelle est la date de début désirée pour la modification ?
- Quelle est la date de terminaison prévue pour la modification ?
- Le travail proposé est-il lié à un projet qui fait actuellement l'objet d'un examen d'une étude d'impact sur l'environnement (EIE) ou qui est / a été examiné pour une étude d'EIE? ▼
- Les travaux ont-ils lieu dans ou à moins de 30 mètres d'une terre humide? ▼
- Est-ce que vous proposez des travaux sur la face intérieur de la berge ou le lit du canal d'un cours d'eau? ▼

Après avoir cliqué sur « Suivant », vous verrez s'afficher une nouvelle page dans laquelle vous pourrez sélectionner vos modifications (activités).

Afficher votre emplacement: 

Sélectionnez vos modifications : 

Toutes les types d'activité possibles ne sont pas listés ici. Si votre activité n'est pas dans la liste ou ne rencontre pas la description fournie, svp choisir l'option Autre à la fin de la liste afin de continuer avec votre demande.

- Aménagement linéaire
- Appareils de collecte de données
- Barrage
- Brise-lames
- Canalisation
- Canaux
- Canaux de déviation des eaux de crue
- Chaussée
- Coupe de bandes de végétation
- Coupe de bois
- Coupe de végétation ligneuse non-commerciale
- Débarcadère
- Défrichage de ligne de levée
- Déviation
- Dragage
- Enlèvement de débris
- Enlèvement d'obstacle/d'une modification artificielle

- Escalier, terrasse et support(s) pour un quai saisonnier/détachable
- Étang creusé
- Étang de dérivation
- Étude géotechnique
- Gestion et enlèvement d'un barrage de castors
- Le drainage d'un étang, lac ou d'une terre humide
- Mur de soutènement
- Nettoyage du canal
- Ouvrages de protection contre les inondations
- Passage à gué
- Perré et pierre d'enrochement
- Perturbation du sol/préparation du site
- Plage
- Ponceau
- Pont
- Pont temporaire
- Prolongement de terrain
- Promenade
- Quai-jetée
- Rampe à bateaux
- Rétablissement d'une fosse à saumon
- Stabilisation d'une berge avec produits de bio-ingénierie


Structure de contrôle de l'eau
 Structure de prise d'eau
 Subdivision
 Traverse/installation de canalisation et câble
 Tuyaux et fossés de rejet
 Autre

Veillez sélectionner toutes les modifications qui ont trait à votre projet. Quand vous aurez terminé, cliquez sur « Suivant ».

Une fois que vous aurez choisi vos modifications, vous serez dirigé vers une nouvelle page dans laquelle on vous demandera de répondre à une série de questions au sujet de votre projet. Ces questions sont nécessaires pour l'évaluation de votre projet. Des informations inexacts peuvent retarder l'évaluation de votre demande.

Veillez prendre note que certaines questions exigent que vous fournissiez des mesures (en mètres). Si vous avez besoin d'aide afin de convertir les unités de mesure pour votre projet, vous pouvez simplement cliquer sur soit « Pieds à mètres », soit « Pieds carrés à mètres carrés » et à entrer la réponse dans la boîte correspondante. Une fois que vous aurez terminé, cliquez sur « Suivant ».

Emplacement du projet
 Vérification du site
 Modifications
 Télécharger les documents
 Confirmation et paiement

[Afficher votre emplacement](#) 

Questions relatives aux modifications :

Besoin de convertir des unités?
[Pieds à mètres](#)
[Pieds carrés à mètres carrés](#)

Perturbation du sol/préparation du site

- Qu'elle est l'aire totale à être perturbée pour chaque type de modification ? Par exemple, si vous proposez construire une maison, ajouter/enlever du sol (p. ex. : aménagement paysager) et enlever de la végétation à l'extérieur de l'empreinte de la maison, veuillez indiquer l'aire proposée de la perturbation pour la maison, l'aire proposée de l'ajout/l'enlèvement du sol ainsi que l'aire de l'enlèvement de la végétation. (mètres carrés)
- Quelle est la distance la plus courte entre chaque type de modification proposée et l'épaulement de la(les) berge(s) du cours d'eau ou de la limite de la terre humide ? (mètres)

En plus, veuillez fournir :
 1) Un croquis à dimensions du projet; ceci doit comprendre l'aménagement paysager si applicable
 2) Des photos qui montrent l'aire du projet proposé

Ces informations peuvent être téléchargées à la prochaine étape de ce processus de demande.

PIÈCES JUSTIFICATIVES

Cette section vous permet de télécharger les pièces justificatives concernant le projet proposé. Les renseignements à télécharger peuvent inclure :

- Un dessin ou croquis (avec toutes les dimensions) qui illustre toutes les activités dans le cadre du projet;
- Des photos de la zone du projet;
- Une lettre de consentement (le cas échéant).

Remarque : La taille maximale de chaque pièce jointe est de 8 Mo.

Continuer la demande plus tard | Annuler la demande | Contactez-nous | English | 🚚

Emplacement du projet ✓ Vérification du site ✓ Modifications ✓ Télécharger les documents ○ Confirmation et paiement ○

Pièces justificatives

Veuillez télécharger et étiqueter tout document d'appui concernant le projet proposé et les conditions / informations existantes sur le site. Les informations à télécharger doivent inclure :

- Dessins/croquis (avec toutes les dimensions)
- Photos de la zone du projet
- Lettre de consentement du propriétaire (requis si (a) vous n'êtes pas le propriétaire légal du bien-fonds sur lequel le projet sera entrepris ou (b) vous faites soumission de la demande au nom du propriétaire)

Remarque: Veuillez noter que si vous ne fournissez pas les pièces justificatives requises, votre demande sera incomplète et sera mise en attente, ce qui retardera la période d'examen. Le ministère peut demander des renseignements supplémentaires lors de l'évaluation.

Taille maximale de 8 Mo par pièce jointe.

Nom du fichier	Date de création	Action
----------------	------------------	--------

Télécharger

Choose File No file chosen

Précédent Suivant

SOMMAIRE DE LA COMMANDE

La page contient le sommaire de la commande en fonction de l'emplacement de votre projet et des activités que vous aurez choisies.


- Si votre projet exige un permis standard, on vous facturera un droit initial de 25 \$. Si vous souhaitez apporter plus d'une modification, vous devrez payer 20 \$ par modification (jusqu'à un maximum de 200 \$).
- Si votre projet peut être complété dans le cadre d'un permis provisoire, on vous facturera un droit initial de 10 \$, plus un droit additionnel de 10 \$ par modification.

Veuillez réviser votre demande pour vous assurer que toute l'information est exacte avant de continuer.

Si vous payez en ligne, vous serez redirigé vers la page de paiement géré par Service Nouveau-Brunswick (le même qui est utilisé pour le renouvellement de l'immatriculation d'un véhicule). Vous pourrez payer par carte de crédit ou de débit (selon votre institution financière).

Si vous avez d'autres emplacements de projet pour le même demandeur, vous pouvez les ajouter en cliquant sur « Ajouter un autre emplacement ». Vous serez ramené à la page

« Emplacement du projet » qui vous permettra de commencer le processus pour le nouvel emplacement. Cette fonction est applicable seulement aux demandes de permis standard.

[Continuer la demande plus tard](#) | [Annuler la demande](#) | [Contactez-nous](#) | [English](#) |  (1)

Emplacement du projet Vérification du site Modifications Télécharger les documents Confirmation et paiement

Sommaire de la commande

Les demandes suivantes sont dans votre panier. Vous pouvez compléter votre demande maintenant ou ajouter d'autres modifications/emplacements.

Détails de la demande	Emplacement du projet	Activité	Prix	Actions
Demande d'un permis standard Ajouter un autre emplacement Imprimez une copie de la demande	Lat : 47,070089 , Long : 66,066768 MID: 40295933	Perturbation du sol/préparation du site	25,00 \$	Modifier Supprimer

Total de la commande : 25,00 \$

[Précédent](#) [Ajouter une autre demande](#) [Suivant](#)

Remarque : Vous pouvez aussi imprimer une copie de votre demande en cliquant sur « Imprimez une copie de la demande ».

Copie de la demande

Numéro de confirmation de la demande : N/A Veuillez voir votre reçu de paiement une fois que vous avez payé pour votre demande.

Coordonnées du demandeur:
 Nom du demandeur: Cal Lambert
 Langue préférée du permis: Français
 Téléphone du demandeur: 905 123-4556
 Courriel du demandeur: catherine.lambert@email.com
 Adresse du demandeur:
 LIGNE 1 / LIEU - Enviro Drive Alma
 PROV/ÉTAT -
 POSTAL/ZIP - E3B 5H7
 PAYS - Canada

Nom du contact:
 Téléphone du contact: ext:
 Téléphone alt du contact: ext:
 Courriel du contact:

Information du détenteur du compte:
 Nom d'utilisateur du compte: polrierc
 Nom complet:
 Téléphone:
 Courriel:

Documents à l'appui:
 Aucun fourni

Description du projet:
 Ceci est un test

INFORMATION DE L'EMPLACEMENT:
 Lat: 46,758978 Lon: -65,890005
 MID: 40310765
 Abcès/NBS: 5182438 Ordonnée NBS: 279306 Zone: 20
 Carte: 2113
 ENV Région: Region 2
 MRN Région: Region 2
 Paroisse: Blackville
 Comté: Northumberland

Activités à cet endroit:
 Coupe de bandes de végétation

Questions de vérification du site

Une partie du projet a-t-elle lieu dans une terre humide d'importance provinciale?
 Non

Une partie du projet a-t-elle lieu à moins de 30 mètres d'une terre humide d'importance provinciale?
 Non

Une partie du projet a-t-elle lieu dans une terre humide indiquée sur la carte?
 Non

Une partie du projet a-t-elle lieu dans ou à moins de 30 mètres d'un cours d'eau de marée (tel qu'indiqué sur la carte)?
 Non

Questions générales

Le travail proposé est-il lié à un projet qui fait actuellement l'objet d'un examen d'une étude d'impact sur l'environnement (EIE) ou qui est / a été examiné pour une étude d'EIE?
 Non

Les travaux ont-ils lieu dans ou à moins de 30 mètres d'une terre humide?
 Non

COORDONNÉES DU DEMANDEUR / COORDONNÉES DE LA PERSONNE-RESSOURCE DU PROJET

Veillez remplir la case « Coordonnées du demandeur » en y entrant les renseignements demandés.

Si la personne-ressource du projet est différente du demandeur, vous devrez remplir les « Coordonnées de la personne-ressource du projet ».

Coordonnées du demandeur:

Pour présenter une demande au nom d'un demandeur différent, modifiez les renseignements ci-dessous en les remplaçant par ceux du nouveau demandeur

* Ce demandeur sera exempté de paiement

<input type="radio"/> Nom de l'entreprise	<input type="text"/>	Pays	<input type="text"/>
<input checked="" type="radio"/> Demande d'un particulier:		Adresse postale	<input type="text"/>
Prénom	<input type="text"/>	Province	<input type="text"/>
Nom	<input type="text"/>	Ville/lieu	<input type="text"/>
Courriel	<input type="text"/>	Numéro de téléphone primaire	<input type="text"/>
Langue du permis	<input type="text"/>	Code postal	<input type="text"/>

Coordonnées de la personne-ressource du projet (si elles diffèrent de celles indiquées ci-dessus) :

Prénom	<input type="text"/>	Nom	<input type="text"/>	Numéro de téléphone primaire	<input type="text"/>	Poste	<input type="text"/>
Courriel	<input type="text"/>	Autre numéro de téléphone	<input type="text"/>	Poste	<input type="text"/>		<input type="text"/>

Annuler Sauver

Remarque : Si vous êtes un entrepreneur ou une compagnie qui présente une demande au nom d'un client, remplissez la section « Coordonnées du demandeur » en y entrant les renseignements sur votre client, et ajoutez-vous comme personne-ressource.

VÉRIFIER LES COORDONNÉES DU DEMANDEUR

La prochaine page vous invitera à vous assurer que les renseignements que vous avez entrés sont exacts. Une fois que vous aurez vérifié que les renseignements sont exacts, cliquez sur « Suivant ». Si vous devez apporter des changements, cliquez sur « Modifier ».

[English](#) | [Contactez-nous](#) | [Se déconnecter](#)

Vérifier les coordonnées du demandeur :

Nom de l'entreprise Non applicable	Adresse postale Enviro Drive
Demande d'un particulier Cat Lambert	Ville/lieu Alma
Courriel catherine.lambert@email.com	Province Nouveau-Brunswick
Numéro de téléphone primaire 905 123-4556	Code postal E3B 5H7

Vérifier les coordonnées de la personne-ressource du projet

Les coordonnées du demandeur que vous avez indiquées servent également de coordonnées de la personne-ressource du projet

DÉCLARATION DU DEMANDEUR

Après avoir choisi de partager (ou non) vos coordonnées avec d'autres entités réglementaires à des fins d'examen seulement, cliquez sur "Soumettre et payer maintenant" ou "Soumettre et payer au bureau".

[Continuer la demande plus tard](#) | [Annuler la demande](#) | [Contactez-nous](#) | [English](#) | 🛒 (1)

Emplacement du projet ✓ Vérification du site ✓ Modifications ✓ Télécharger les documents ✓ Confirmation et paiement ○

Déclaration du demandeur

Je certifie que les informations fournies dans cette demande sont correctes.

En vertu de la *Loi sur le droit à l'information et la protection de la vie privée*, les coordonnées inscrites dans la présente demande (nom, adresse, courriel et numéro de téléphone) sont des renseignements personnels. Les autres renseignements fournis ne le sont pas et ils peuvent donc être consultés par le public conformément aux paragraphes 36 et 37 de la *Loi sur l'assainissement de l'eau*. Afin d'aider le ministre à prendre la décision de délivrer un permis ou non, les renseignements fournis dans votre demande, y compris vos coordonnées, peuvent être communiqués à d'autres entités gouvernementales dont les exigences réglementaires sont touchées par le projet. Par exemple, Pêches et Océans Canada (*Loi sur les pêches*), le ministère des Ressources naturelles et du Développement de l'énergie du Nouveau-Brunswick (*Loi sur les terres et forêts de la Couronne, Règlement sur l'administration des terres de la Couronne et Loi sur les espèces en péril*), les municipalités et commissions de services régionaux (arrêtés municipaux et planification en vertu de la *Loi sur l'urbanisme* et de la *Loi sur la prestation de services régionaux*).

En présentant cette demande, vous consentez à ce que vos coordonnées (renseignements personnels) soient communiquées à ces entités et acceptez que celles-ci vous contactent pour obtenir des informations supplémentaires au besoin.

En présentant cette demande, vous ne consentez pas à ce que vos coordonnées (renseignements personnels) soient communiquées à ces entités. Tous les autres renseignements fournis dans la demande (à l'exception de vos coordonnées) peuvent leur être communiqués. Si ces entités ont besoin de plus de renseignements pour étudier le dossier, elles communiqueront directement avec le Ministère qui se chargera lui-même de la demande d'information. Veuillez noter que cette option ralentira le traitement du dossier.

Les demandes de permis sont traitées dans un délai raisonnable (les demandes incomplètes/qui manquent d'information peuvent résulter à un délai de traitement de la revue). Si de l'information supplémentaire est requise pour la revue de votre demande, un employé du ministère sera en contact avec vous.
Vous ne devez pas commencer les travaux avant qu'un permis valide soit émis.

[Précédent](#) [Annuler la demande](#) [Soumettre et payer maintenant](#) [Soumettre et payer au bureau](#)

CONFIRMATION DE LA COMMANDE

Votre demande a été envoyée avec succès. Vous pouvez imprimer cette page pour vos dossiers.

[Continuer la demande plus tard](#) | [Annuler la demande](#) | [Contactez-nous](#) | [English](#) | 🛒

Emplacement du projet ✓ Vérification du site ✓ Modifications ✓ Télécharger les documents ✓ Confirmation et paiement ✓

Confirmation de commande

Votre demande fut soumise avec succès. Vous pouvez imprimer cette page pour vos dossiers. Les demandes de permis sont traitées dans un délai raisonnable (les demandes incomplètes/qui manquent d'information peuvent résulter à un délai de traitement de la revue). Si de l'information supplémentaire est requise pour la revue de votre demande, un employé du ministère sera en contact avec vous. **Vous ne devez pas commencer les travaux avant qu'un permis valide soit émis.**

Votre numéro de référence est : **27471**

Détails de la demande	Emplacement du projet	Activité	Prix
Demande d'un permis standard Imprimez une copie de la demande	Lat : 46,289835 , Long : -66,025842 NID: 60114550	Autre	25,00 \$

Total de la commande : 25,00 \$

[Retour à la page principale](#) [Se déconnecter](#)

Remarque : Les demandes de permis sont traitées en temps opportun (les demandes incomplètes et les renseignements manquants entraîneront des délais à l'évaluation de la

demande). Le personnel du ministère sera en contact avec vous s'il a besoin de renseignements additionnels pour évaluer votre demande. **Vous ne devez pas commencer les travaux avant qu'un permis valide ait été délivré.**

Veillez prendre en note votre numéro de référence à cinq chiffres.

- Vous aurez besoin de ce numéro si vous communiquez avec le ministère pour des questions ou de préoccupations. Vous pouvez également utiliser votre numéro de référence pour vérifier le statut de votre demande en cliquant sur le lien suivant :

<https://www.elgegl.gnb.ca/WAWAG/en/Home/permisStatus?appld=0>

DEMANDES DE RENSEIGNEMENTS

Si vous avez besoin d'aide ou de précisions pendant le processus de demande ou si vous désirez obtenir des renseignements supplémentaires au sujet du Programme de modification des cours d'eau et des terres humides, veuillez communiquer avec la Direction de la gestion des eaux de source et de surface du ministère de l'Environnement et Gouvernements locaux au wawa@gnb.ca ou au 506-457-4850.