


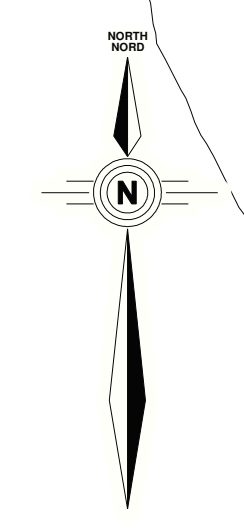
**SCHEDULE A.28
ANNEXE A.28**

WELLFIELD PROTECTED AREAS – MEMRAMCOOK

SECTEURS PROTÉGÉS DU CHAMP DE CAPTAGE – MEMRAMCOOK

MEMRAMCOOK, N.B.
MEMRAMCOOK (N.-B.)

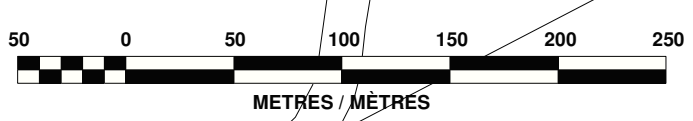
Legend	Symbol / Symbole	Légende
Boundary of a Zone A	Limites d'une zone A
Boundary of a Zone B (Zone B does not include any Zone A)	-----	Limites d'une zone B (Une zone B n'englobe aucune zone A)
Boundary of a Zone C (Zone C does not include any Zone A or Zone B)	—————	Limites d'une zone C (Une zone C n'englobe aucune zone A ou zone B)
Well head	⊕	Tête de puits
MAP: CARTE:	WF-18	Department of Environment Ministère de l'Environnement
SCALE: ÉCHELLE:	1 / 3 500	
DATE:	2006 / 03 / 21	



RUE HENRI STREET
RUE PRÉ-D'EN-HAUT STREET

RUE CENTRALE STREET
RUE DE PRES STREET

CHEMIN MICHEL ROAD



NOTES:

- The property lines shown on this plan were transferred from Service New Brunswick property maps. The property lines are shown on this plan to aid in the identification of individual properties within the wellfield protected areas. Please refer to the actual Service New Brunswick property maps for complete property and ownership information.
- A copy of the *Wellfield Protected Area Designation Order* that designates the wellfield(s) shown on this plan as protected areas
 - is filed in the head office of the Department of Environment, and in the regional office of the Department of Environment situated most closely to the protected areas, and
 - is registered in the registry office or registry offices of Service New Brunswick for the county or counties in which the protected areas are situated.

NOTES :

- Les limites de propriétés figurant sur le présent plan ont été décalquées des cartes foncières de Services Nouveau-Brunswick. Elles y figurent pour faciliter l'identification des propriétés particulières se trouvant à l'intérieur des secteurs protégés du champ de captage. Veuillez vous reporter aux véritables cartes foncières de Services Nouveau-Brunswick pour obtenir des renseignements complets à l'égard des propriétés et des propriétaires.
- Un exemplaire du *Décret de désignation du secteur protégé des champs de captage* qui désigne le(s) champ(s) de captage figurant sur ce plan comme secteurs protégés
 - est déposé au bureau principal du ministère de l'Environnement, et au bureau régional du ministère de l'Environnement qui est le plus rapproché des secteurs protégés, et
 - est enregistré au bureau de l'enregistrement ou aux bureaux de l'enregistrement de Services Nouveau-Brunswick du comté ou des comtés où sont situés les secteurs protégés.