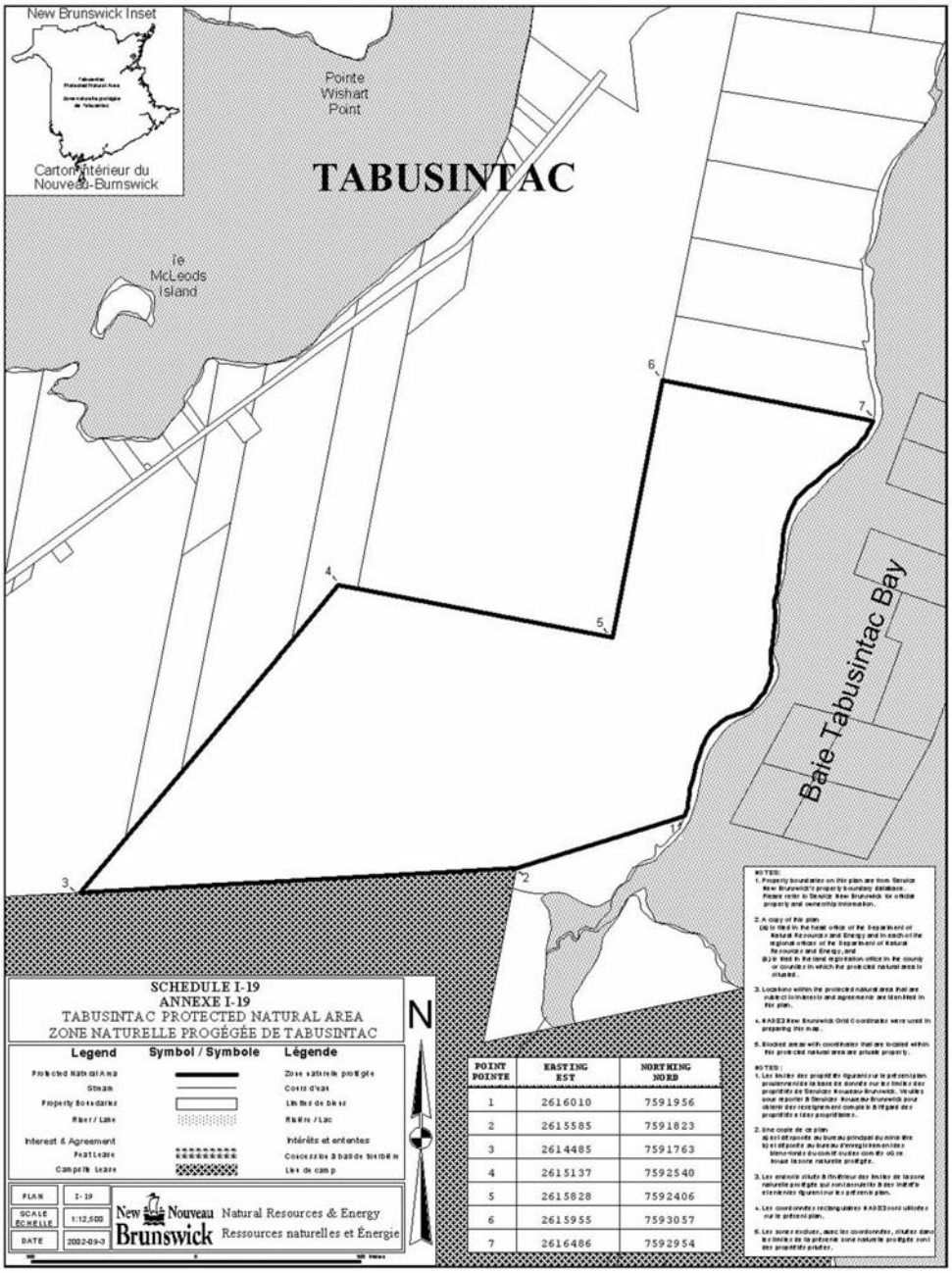
New Brunswick Inset
Carte intérieur du Nouveau-Brunswick
Pointe Wishart Point
TABUSINTAC
Ile McLeods Island
Baie Tabusintac Bay
1
2
3
4
5
6
7
SCHEDULE I-19
ANNEXE I-19
TABUSINTAC PROTECTED NATURAL AREA
ZONE NATURELLE PROGÉGÉE DE TABUSINTAC
Legend
Symbol / Symbole
Légende
Protected Natural Area
Zone naturelle protégée
Stream
Property Boundaries
River / Lake
Rivière / Lac
Interest & Agreement
Intérêts et ententes
Peat Lease
Camp site Lease
Lieu de camp
N
PLAN I-19
SCALE ÉCHELLE 1:12,500
DATE 2002-09-3
New Nouveau Brunswick
Natural Resources & Energy
Ressources naturelles et Énergie
POINT POINTE
EASTING EST
NORTHING NORD
1 2616010 7591956
2 2615585 7591823
3 2614485 7591763
4 2615137 7592540
5 2615828 7592406
6 2615955 7593057
7 2616486 7592954
NOTES:
1. Property boundaries on this plan are from Service New Brunswick's property boundary database. Please refer to Service New Brunswick for official property and ownership information.
2. A copy of this plan
(a) is filed in the head office of the Department of Natural Resources and Energy and in each of the regional offices of the Department of Natural Resources and Energy, and
(b) is filed in the land registration office in the county or counties in which the protected natural area is situated.
3. Locations within the protected natural area that are subject to interests and agreements are identified in this plan.
4. NAD83 New Brunswick Grid Coordinates were used in preparing this map.
5. Blocked areas with coordinates that are located within the protected natural area are private property.
NOTES :
1. Les limites des propriétés figurant sur le présent plan proviennent de la base de données sur les limites des propriétés de Service Nouveau-Brunswick. Veuillez vous reporter à Service Nouveau-Brunswick pour obtenir des renseignements complets et officiels des propriétés et des propriétaires.
2. Une copie de ce plan
a) est déposée au bureau principal du ministère et est déposée au bureau d'enregistrement des titres fonciers du comté ou des comtés où se trouve la zone naturelle protégée.
3. Les endroits situés à l'intérieur des limites de la zone naturelle protégée qui sont assujettis à des intérêts et ententes figurent sur le présent plan.
4. Les coordonnées rectangulaires NAD83 sont utilisées sur le présent plan.
5. Les zones indiquées, avec les coordonnées, situées dans les limites de la présente zone naturelle protégée sont des propriétés privées.

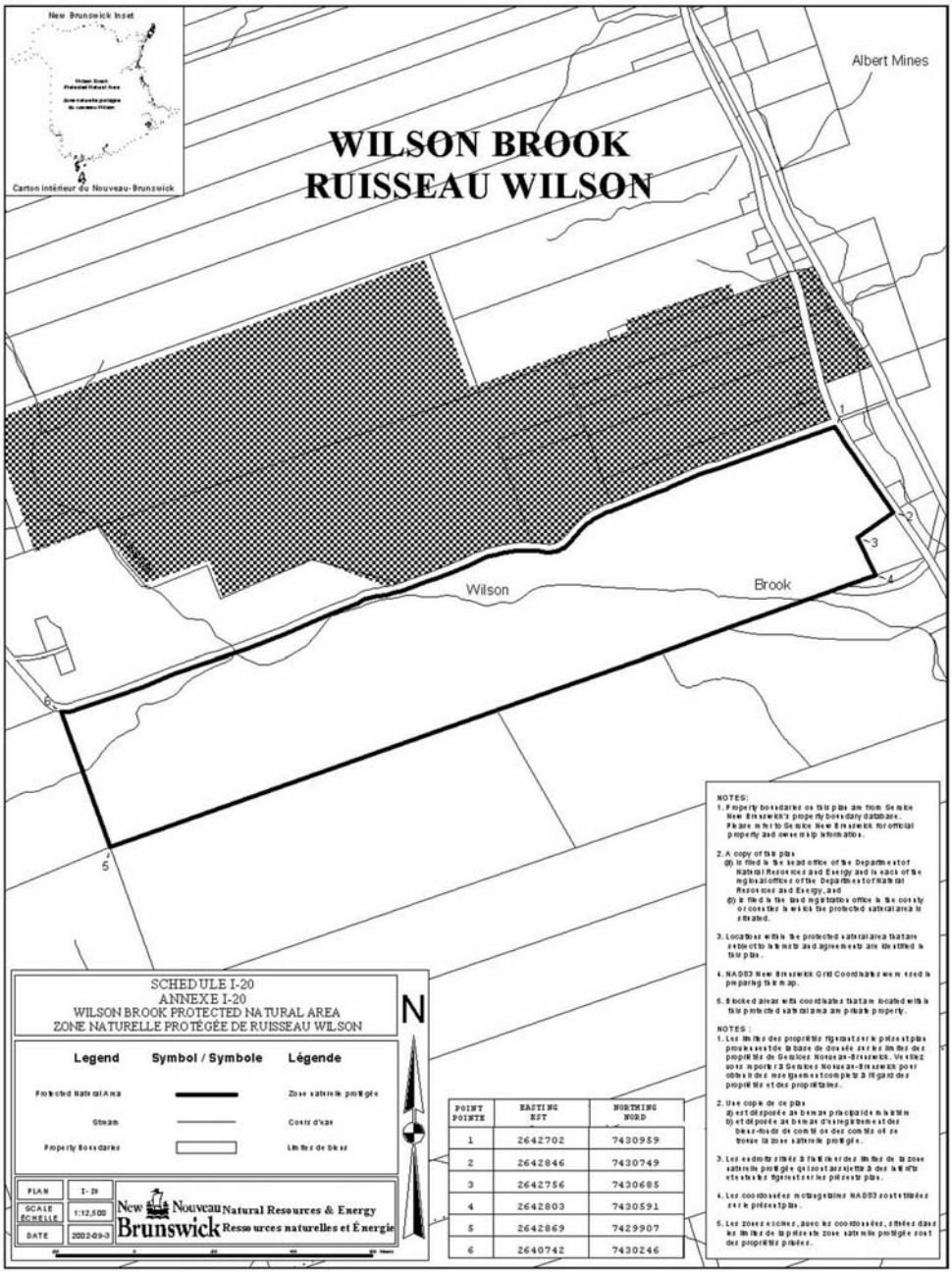
New Brunswick Inset
Carton intérieur du Nouveau-Brunswick
WILSON BROOK
RUISSEAU WILSON
Albert Mines
Wilson
Brook
1
2
3
4
5
6
SCHEDULE I-20
ANNEXE I-20
WILSON BROOK PROTECTED NATURAL AREA
ZONE NATURELLE PROTÉGÉE DE RUISSEAU WILSON
Legend
Symbol / Symbole
Légende
Protected Natural Area
Zone naturelle protégée
Stream
Cours d'eau
Property Boundaries
Limites de biens
N
PLAN
I-20
SCALE
ÉCHELLE
1:12,500
DATE
2002-09-3
New Nouveau Brunswick
Natural Resources & Energy
Ressources naturelles et Énergie
POINT POINTE
EASTING EST
NORTHING NORD
1 2642702 7430959
2 2642846 7430749
3 2642756 7430685
4 2642803 7430591
5 2642869 7429907
6 2640742 7430246
NOTES:
1. Property boundaries on this plan are from Service New Brunswick's property boundary database. Please refer to Service New Brunswick for official property and ownership information.
2. A copy of this plan
(a) is filed in the head office of the Department of Natural Resources and Energy and in each of the regional offices of the Department of Natural Resources and Energy, and
(b) is filed in the land registration office in the county or counties in which the protected natural area is situated.
3. Locations within the protected natural area that are subject to interests and agreements are identified in this plan.
4. NAD83 New Brunswick Grid Coordinates were used in preparing this map.
5. Blocked areas with coordinates that are located within this protected natural area are private property.
NOTES :
1. Les limites des propriétés figurant sur le présent plan proviennent de la base de donnée sur les limites des propriétés de Services Nouveau-Brunswick. Veuillez vous reporter à Services Nouveau-Brunswick pour obtenir des renseignements complets à l'égard des propriétés et des propriétaires.
2. Une copie de ce plan
a) est déposée au bureau principal du ministère
b) et déposée au bureau d'enregistrement des biens-fonds du comté ou des comtés où se trouve la zone naturelle protégée.
3. Les endroits situés à l'intérieur des limites de la zone naturelle protégée qui sont assujettis à des intérêts et ententes figurent sur les présents plan.
4. Les coordonnées rectangulaires NAD83 sont utilisées sur le présent plan.
5. Les zones exclues, avec les coordonnées, situées dans les limites de la présente zone naturelle protégée sont des propriétés privées.

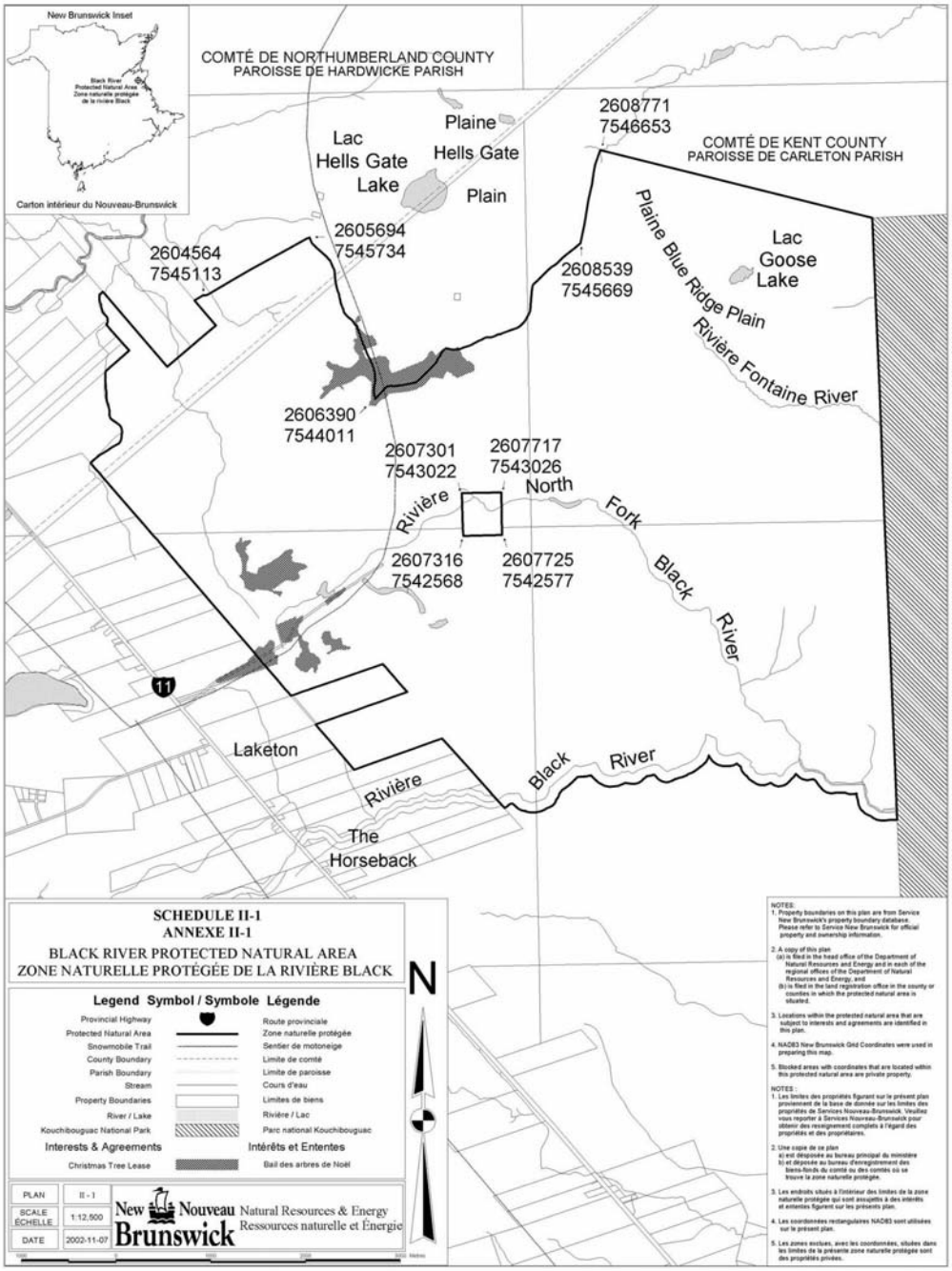
New Brunswick Inset
Carton intérieur du Nouveau-Brunswick
COMTÉ DE NORTHUMBERLAND COUNTY
PAROISSE DE HARDWICKE PARISH
COMTÉ DE KENT COUNTY
PAROISSE DE CARLETON PARISH
Lac Hells Gate Lake
Plaine Hells Gate Plain
2608771 7546653
2605694 7545734
2604564 7545113
2608539 7545669
Lac Goose Lake
Plaine Blue Ridge Plain
Rivière Fontaine River
2606390 7544011
2607301 7543022
2607717 7543026
North Fork Black River
2607316 7542568
2607725 7542577
Laketon
Rivière The Horseback
Black River
SCHEDULE II-1
ANNEXE II-1
BLACK RIVER PROTECTED NATURAL AREA
ZONE NATURELLE PROTÉGÉE DE LA RIVIÈRE BLACK
Legend Symbol / Symbole Légende
Provincial Highway — Route provinciale
Protected Natural Area — Zone naturelle protégée
Snowmobile Trail — Sentier de motoneige
County Boundary — Limite de comté
Parish Boundary — Limite de paroisse
Stream — Cours d'eau
Property Boundaries — Limites de biens
River / Lake — Rivière / Lac
Kouchibouguac National Park — Parc national Kouchibouguac
Interests & Agreements — Intérêts et Ententes
Christmas Tree Lease — Bail des arbres de Noël
PLAN II - 1
SCALE ÉCHELLE 1:12,500
DATE 2002-11-07
New Brunswick Nouveau Natural Resources & Energy Ressources naturelle et Énergie
N