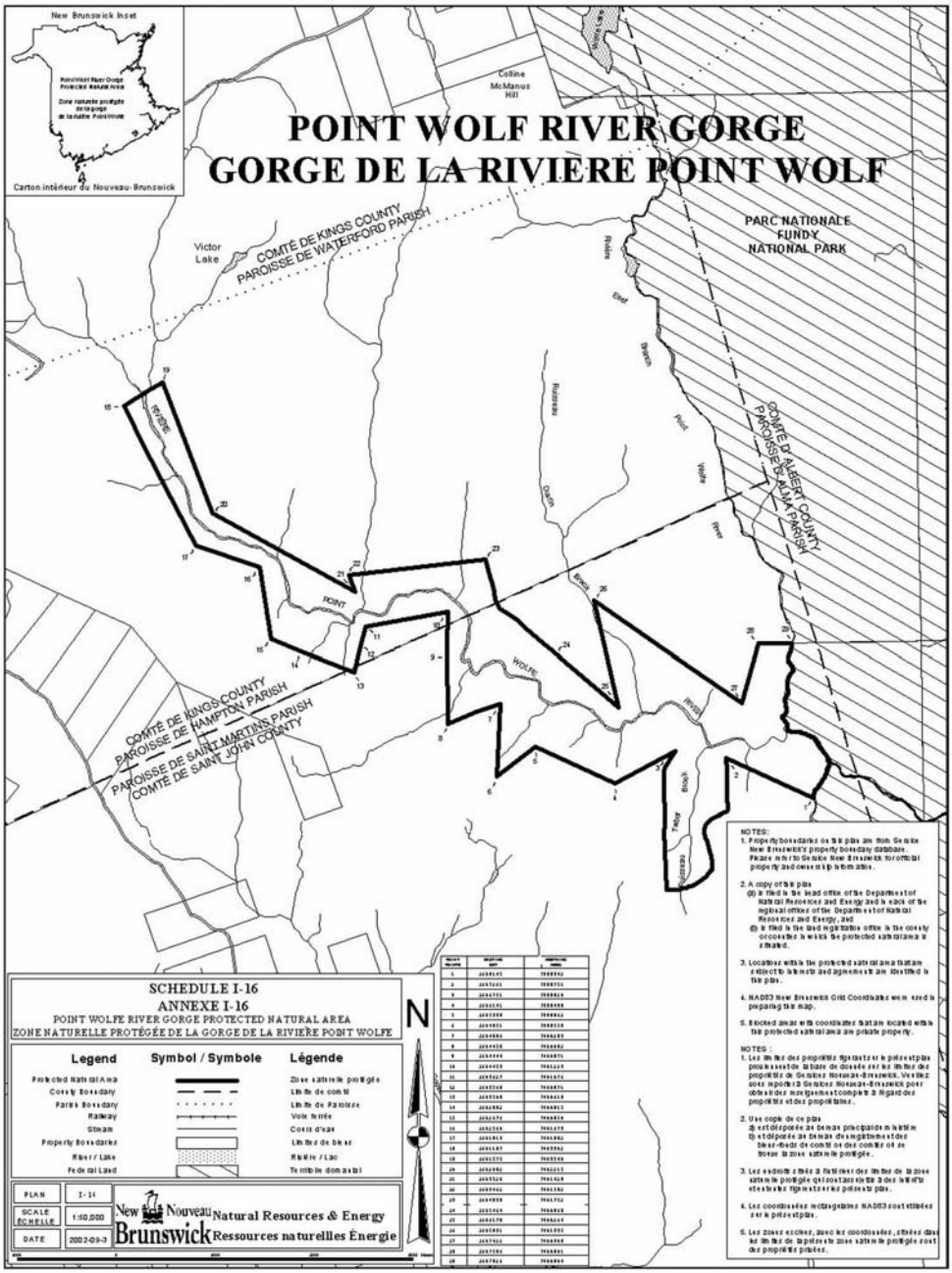
POINT WOLF RIVER GORGE
GORGE DE LA RIVIÈRE POINT WOLF
New Brunswick Inset
Carton intérieur du Nouveau-Brunswick
Victor Lake
COMTÉ DE KINGS COUNTY
PAROISSE DE WATERFORD PARISH
PARC NATIONALE FUNDY
NATIONAL PARK
COMTÉ DE KINGS COUNTY
PAROISSE DE HAMPTON PARISH
PAROISSE DE SAINT MARTINS PARISH
COMTÉ DE SAINT JOHN COUNTY
SCHEDULE I-16
ANNEXE I-16
POINT WOLFE RIVER GORGE PROTECTED NATURAL AREA
ZONE NATURELLE PROTÉGÉE DE LA GORGE DE LA RIVIÈRE POINT WOLFE
Legend
Symbol / Symbole
Légende
N
PLAN I-16
SCALE ÉCHELLE 1:50,000
DATE 2002-09-3
New Nouveau Natural Resources & Energy
Brunswick Ressources naturelles Énergie
NOTES:
NOTES :

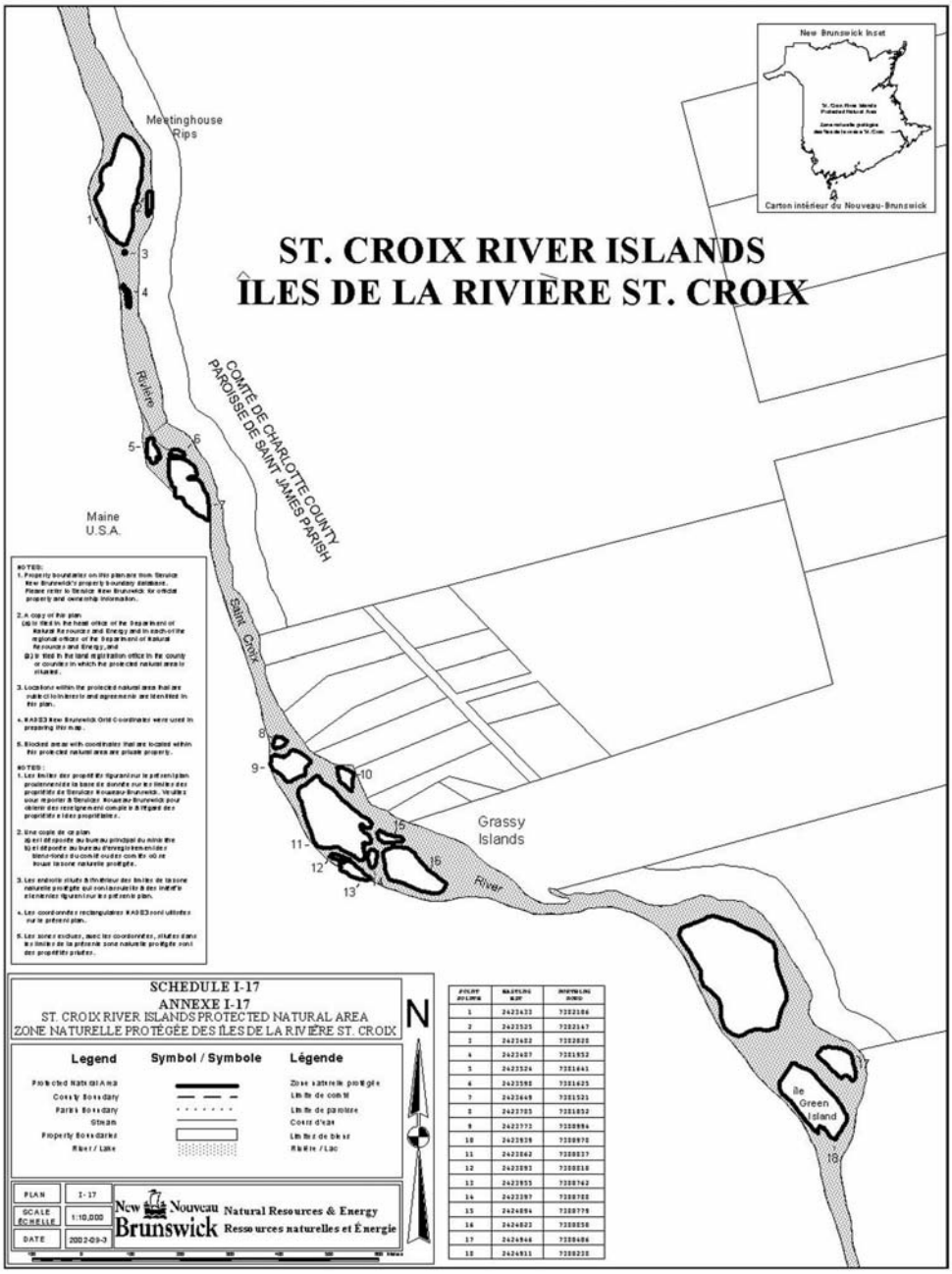
ST. CROIX RIVER ISLANDS
ÎLES DE LA RIVIÈRE ST. CROIX
New Brunswick Inset
Carton intérieur du Nouveau-Brunswick
Meetinghouse Rips
Maine U.S.A.
COMTÉ DE CHARLOTTE COUNTY
PAROISSE DE SAINT JAMES PARISH
Rivière
Saint Croix
Grassy Islands
River
Île Green Island
SCHEDULE I-17
ANNEXE I-17
ST. CROIX RIVER ISLANDS PROTECTED NATURAL AREA
ZONE NATURELLE PROTÉGÉE DES ÎLES DE LA RIVIÈRE ST. CROIX
Legend
Symbol / Symbole
Légende
Protected Natural Area
County Boundary
Parish Boundary
Stream
Property Boundary
River / Lake
Zone naturelle protégée
Limite de comté
Limite de paroisse
Cours d'eau
Limite de bien
Rivière / Lac
PLAN I-17
SCALE ÉCHELLE 1:10,000
DATE 2002-09-3
New Nouveau Brunswick
Natural Resources & Energy
Ressources naturelles et Énergie
N

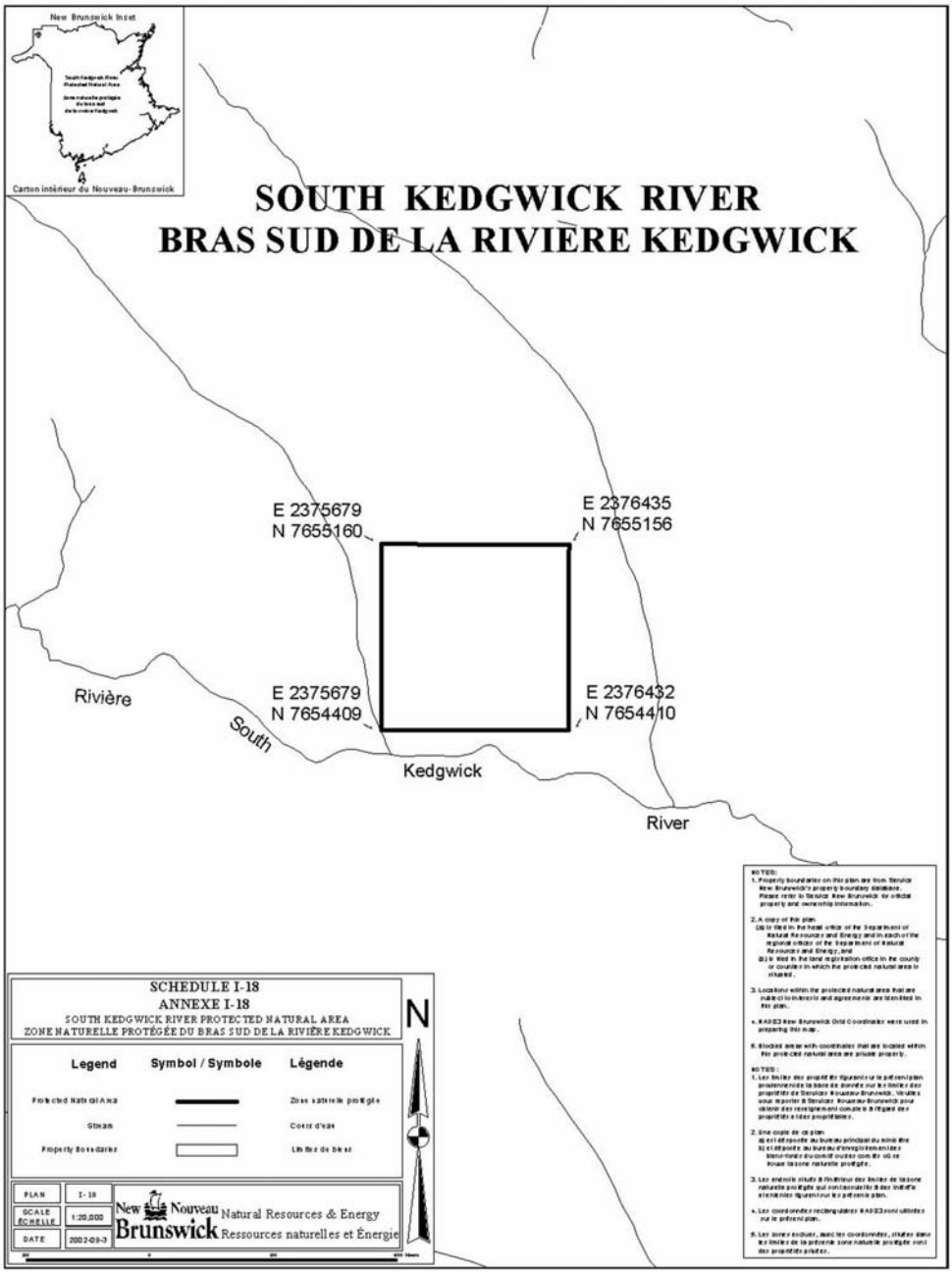
New Brunswick Inset
Carton intérieur du Nouveau-Brunswick
SOUTH KEDGWICK RIVER
BRAS SUD DE LA RIVIÈRE KEDGWICK
E 2375679
N 7655160
E 2376435
N 7655156
E 2375679
N 7654409
E 2376432
N 7654410
Rivière
South
Kedgwick
River
SCHEDULE I-18
ANNEXE I-18
SOUTH KEDGWICK RIVER PROTECTED NATURAL AREA
ZONE NATURELLE PROTÉGÉE DU BRAS SUD DE LA RIVIÈRE KEDGWICK
Legend
Symbol / Symbole
Légende
Protected Natural Area
Zone naturelle protégée
Stream
Property Boundaries
Limites de biens
N
PLAN
I-18
SCALE
ÉCHELLE
1:20,000
DATE
New Nouveau
Brunswick
Natural Resources & Energy
Ressources naturelles et Énergie