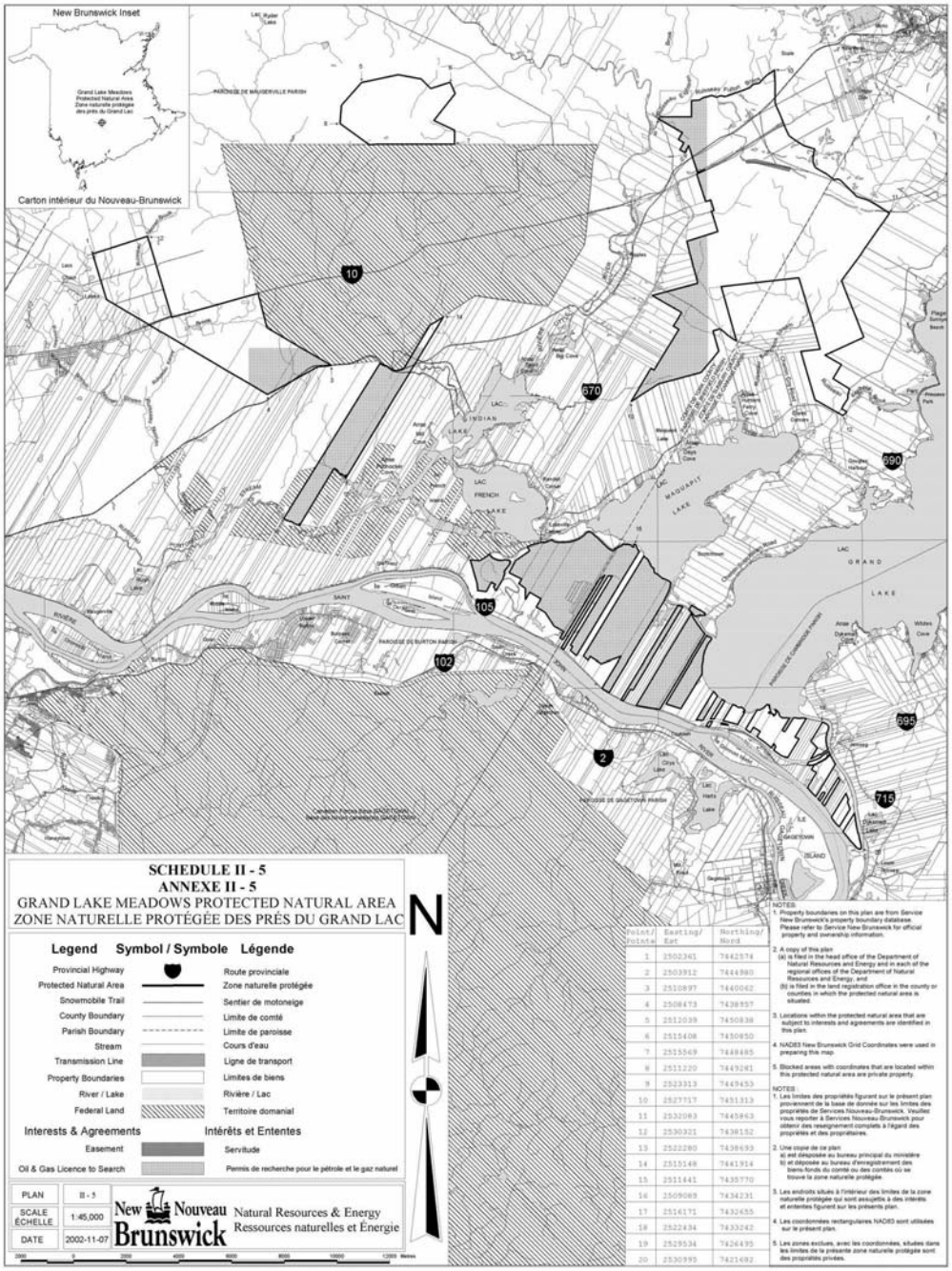
New Brunswick Inset
Carton intérieur du Nouveau-Brunswick
SCHEDULE II - 5
ANNEXE II - 5
GRAND LAKE MEADOWS PROTECTED NATURAL AREA
ZONE NATURELLE PROTÉGÉE DES PRÉS DU GRAND LAC
N
Legend Symbol / Symbole Légende
Provincial Highway Route provinciale
Protected Natural Area Zone naturelle protégée
Snowmobile Trail Sentier de motoneige
County Boundary Limite de comté
Parish Boundary Limite de paroisse
Stream Cours d'eau
Transmission Line Ligne de transport
Property Boundaries Limites de biens
River / Lake Rivière / Lac
Federal Land Territoire domanial
Interests & Agreements Intérêts et Ententes
Easement Servitude
Oil & Gas Licence to Search Permis de recherche pour le pétrole et le gaz naturel
PLAN II - 5
SCALE ÉCHELLE 1:45,000
DATE 2002-11-07
New Nouveau Brunswick
Natural Resources & Energy
Ressources naturelles et Énergie
Point/ Pointe Easting/ Est Northing/ Nord
1 2502361 7442574
2 2503912 7444980
3 2510897 7440062
4 2508473 7438557
5 2512039 7450838
6 2515408 7450850
7 2515569 7448485
8 2511220 7449281
9 2523313 7449453
10 2527717 7451313
11 2532063 7445963
12 2530321 7438152
13 2522280 7438653
14 2515148 7441914
15 2511441 7435770
16 2509069 7434231
17 2514171 7432655
18 2522434 7433242
19 2529534 7426435
20 2530995 7421682
NOTES:
1. Property boundaries on this plan are from Service New Brunswick's property boundary database. Please refer to Service New Brunswick for official property and ownership information.
2. A copy of this plan
(a) is filed in the head office of the Department of Natural Resources and Energy and in each of the regional offices of the Department of Natural Resources and Energy, and
(b) is filed in the land registration office in the county or counties in which the protected natural area is situated.
3. Locations within the protected natural area that are subject to interests and agreements are identified in this plan.
4. NAD83 New Brunswick Grid Coordinates were used in preparing this map.
5. Blocked areas with coordinates that are located within this protected natural area are private property.
NOTES :
1. Les limites des propriétés figurant sur le présent plan proviennent de la base de donnée sur les limites des propriétés de Services Nouveau-Brunswick. Veuillez vous reporter à Services Nouveau-Brunswick pour obtenir des renseignement complets à l'égard des propriétés et des propriétaires.
2. Une copie de ce plan
a) est déposée au bureau principal du ministère
b) et déposée au bureau d'enregistrement des biens-fonds du comté ou des comtés où se trouve la zone naturelle protégée.
3. Les endroits situés à l'intérieur des limites de la zone naturelle protégée qui sont assujettis à des intérêts et ententes figurent sur les présents plan.
4. Les coordonnées rectangulaires NAD83 sont utilisées sur le présent plan.
5. Les zones exclues, avec les coordonnées, situées dans les limites de la présente zone naturelle protégée sont des propriétés privées.

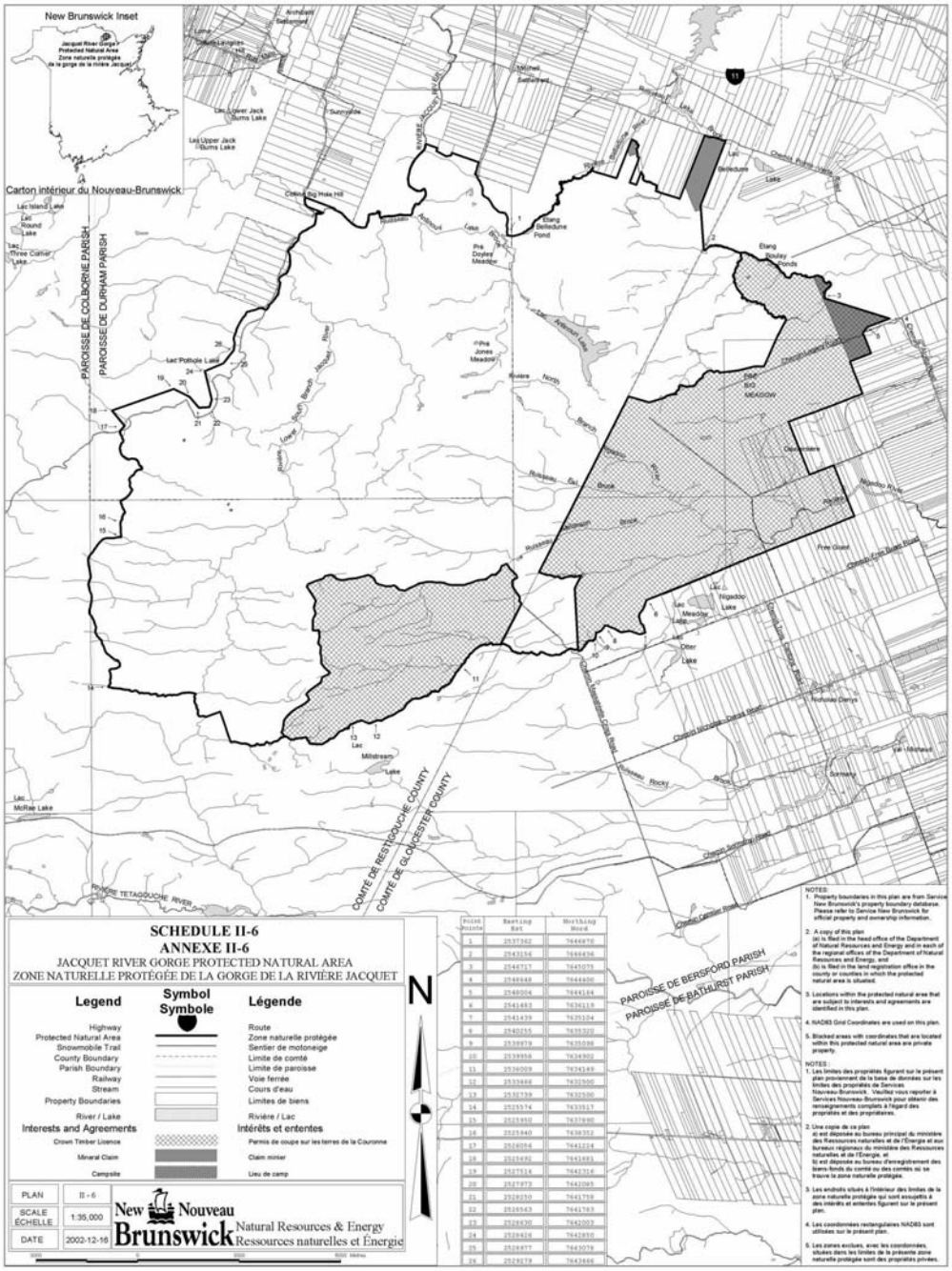
New Brunswick Inset
Carton intérieur du Nouveau-Brunswick
PAROISSE DE COLBORNE PARISH
PAROISSE DE DURHAM PARISH
COMTÉ DE RESTIGOUCHE COUNTY
COMTÉ DE GLOUCESTER COUNTY
PAROISSE DE BERSFORD PARISH
PAROISSE DE BATHURST PARISH
SCHEDULE II-6
ANNEXE II-6
JACQUET RIVER GORGE PROTECTED NATURAL AREA
ZONE NATURELLE PROTÉGÉE DE LA GORGE DE LA RIVIÈRE JACQUET
Legend
Symbol
Symbole
Légende
Highway
Route
Protected Natural Area
Zone naturelle protégée
Snowmobile Trail
Sentier de motoneige
County Boundary
Limite de comté
Parish Boundary
Limite de paroisse
Railway
Voie ferrée
Stream
Cours d'eau
Property Boundaries
Limites de biens
River / Lake
Rivière / Lac
Interests and Agreements
Intérêts et ententes
Crown Timber Licence
Permis de coupe sur les terres de la Couronne
Mineral Claim
Claim minier
Campsite
Lieu de camp
PLAN II - 6
SCALE ÉCHELLE 1:35,000
DATE 2002-12-16
New Nouveau Brunswick
Natural Resources & Energy
Ressources naturelles et Énergie
N
NOTES:
1. Property boundaries in this plan are from Service New Brunswick's property boundary database. Please refer to Service New Brunswick for official property and ownership information.
2. A copy of this plan
(a) is filed in the head office of the Department of Natural Resources and Energy and in each of the regional offices of the Department of Natural Resources and Energy, and
(b) is filed in the land registration office in the county or counties in which the protected natural area is situated.
3. Locations within the protected natural area that are subject to interests and agreements are identified in this plan.
4. NAD83 Grid Coordinates are used on this plan.
5. Blocked areas with coordinates that are located within this protected natural area are private property.
NOTES :
1. Les limites des propriétés figurant sur le présent plan proviennent de la base de données sur les limites des propriétés de Services Nouveau-Brunswick. Veuillez vous reporter à Services Nouveau-Brunswick pour obtenir des renseignements complets à l'égard des propriétés et des propriétaires.
2. Une copie de ce plan
a) est déposée au bureau principal du ministère des Ressources naturelles et de l'Énergie et aux bureaux régionaux du ministère des Ressources naturelles et de l'Énergie, et
b) est déposée au bureau d'enregistrement des biens-fonds du comté ou des comtés où se trouve la zone naturelle protégée.
3. Les endroits situés à l'intérieur des limites de la zone naturelle protégée qui sont assujettis à des intérêts et ententes figurent sur le présent plan.
4. Les coordonnées rectangulaires NAD83 sont utilisées sur le présent plan.
5. Les zones exclues, avec les coordonnées, situées dans les limites de la présente zone naturelle protégée sont des propriétés privées.

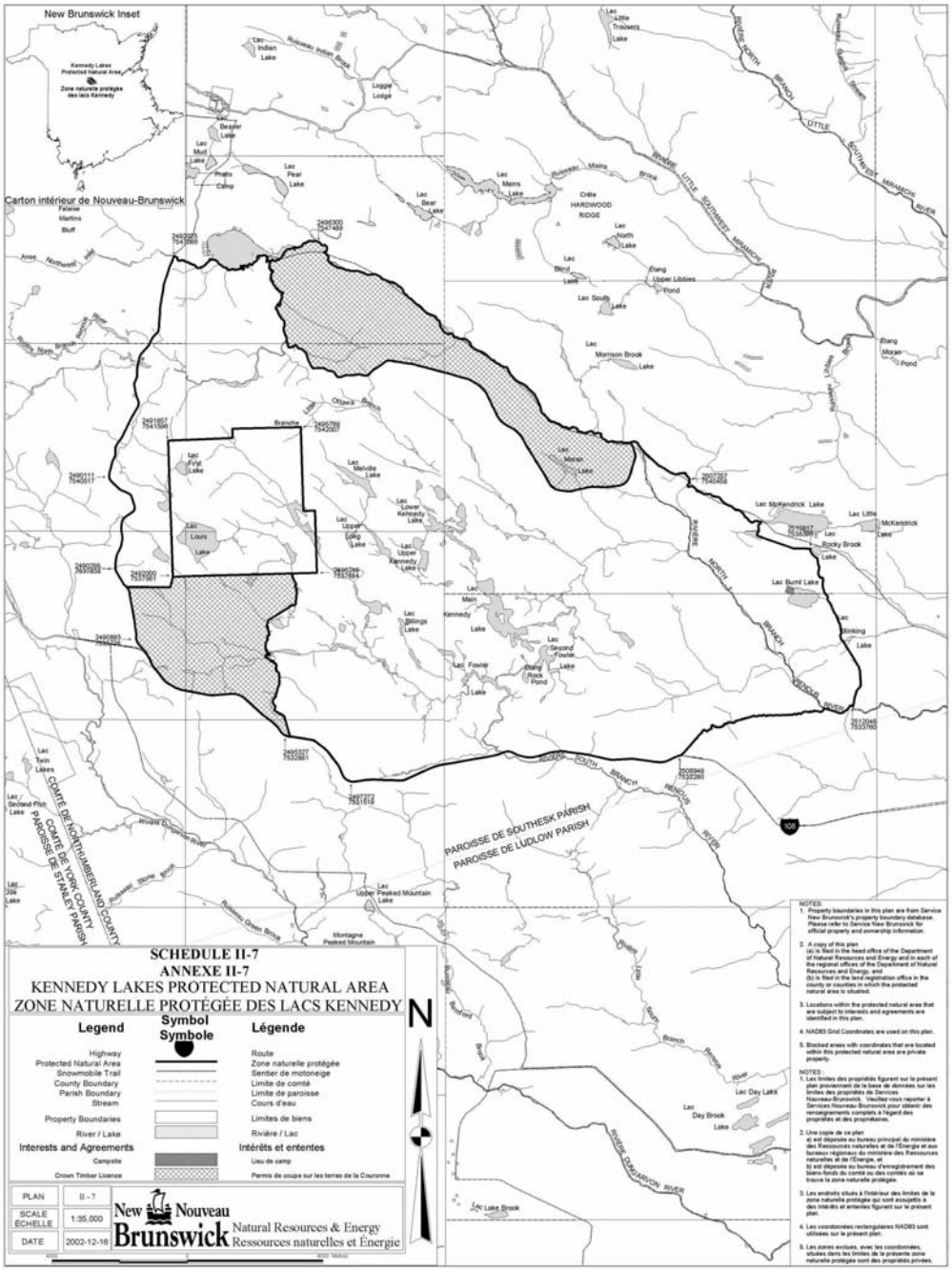
New Brunswick Inset
Carton intérieur de Nouveau-Brunswick
SCHEDULE II-7
ANNEXE II-7
KENNEDY LAKES PROTECTED NATURAL AREA
ZONE NATURELLE PROTÉGÉE DES LACS KENNEDY
Legend
Symbol
Symbole
Légende
Highway
Route
Protected Natural Area
Zone naturelle protégée
Snowmobile Trail
Sentier de motoneige
County Boundary
Limite de comté
Parish Boundary
Limite de paroisse
Stream
Cours d'eau
Property Boundaries
Limites de biens
River / Lake
Rivière / Lac
Interests and Agreements
Intérêts et ententes
Campsite
Lieu de camp
Crown Timber Licence
Permis de coupe sur les terres de la Couronne
PLAN II - 7
SCALE ÉCHELLE 1:35,000
DATE 2002-12-16
New Nouveau Brunswick Natural Resources & Energy Ressources naturelles et Énergie
N
PAROISSE DE SOUTHESK PARISH
PAROISSE DE LUDLOW PARISH
COMTÉ DE NORTHUMBERLAND COUNTY
COMTÉ DE YORK COUNTY
PAROISSE DE STANLEY PARISH
NOTES:
1. Property boundaries in this plan are from Service New Brunswick's property boundary database. Please refer to Service New Brunswick for official property and ownership information.
2. A copy of this plan
(a) is filed in the head office of the Department of Natural Resources and Energy and in each of the regional offices of the Department of Natural Resources and Energy, and
(b) is filed in the land registration office in the county or counties in which the protected natural area is situated.
3. Locations within the protected natural area that are subject to interests and agreements are identified in this plan.
4. NADB3 Grid Coordinates are used on this plan.
5. Blocked areas with coordinates that are located within this protected natural area are private property.
NOTES :
1. Les limites des propriétés figurent sur le présent plan proviennent de la base de données sur les limites des propriétés de Services Nouveau-Brunswick. Veuillez vous reporter à Services Nouveau-Brunswick pour obtenir des renseignements complets à l'égard des propriétés et des propriétaires.
2. Une copie de ce plan
a) est déposée au bureau principal du ministère des Ressources naturelles et de l'Énergie et aux bureaux régionaux du ministère des Ressources naturelles et de l'Énergie, et
b) est déposée au bureau d'enregistrement des biens-fonds du comté ou des comtés où se trouve la zone naturelle protégée.
3. Les endroits situés à l'intérieur des limites de la zone naturelle protégée qui sont assujettis à des intérêts et ententes figurent sur le présent plan.
4. Les coordonnées rectangulaires NADB3 sont utilisées sur le présent plan.
5. Les zones exclues, avec les coordonnées, situées dans les limites de la présente zone naturelle protégée sont des propriétés privées.